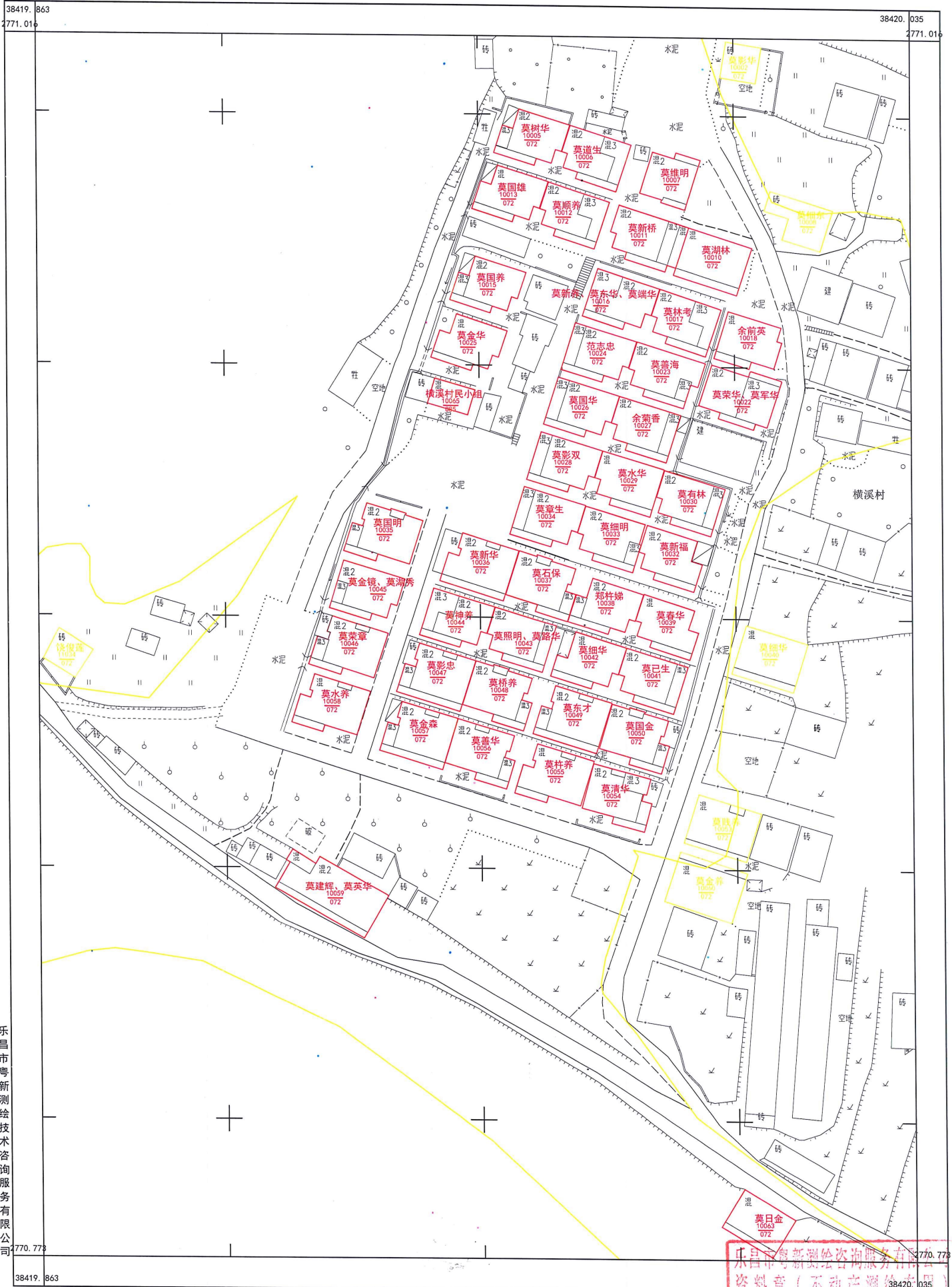


# 乳源县必背镇横溪村委会板泉村“房地一体”公示图

2770.77-38419.86

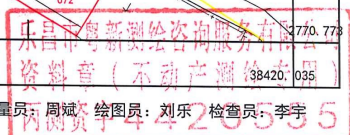


乐昌市粤新测绘技术咨询有限公司

2000国家大地坐标系, 1985国家高程基准, 等高距1米, 中央子午线114度。  
 GB/T 20257.1-2007 国家基本比例尺地图图式 第1部分:  
 1:500, 1:1000, 1:2000 地形图图式。  
 2020年7月制图。

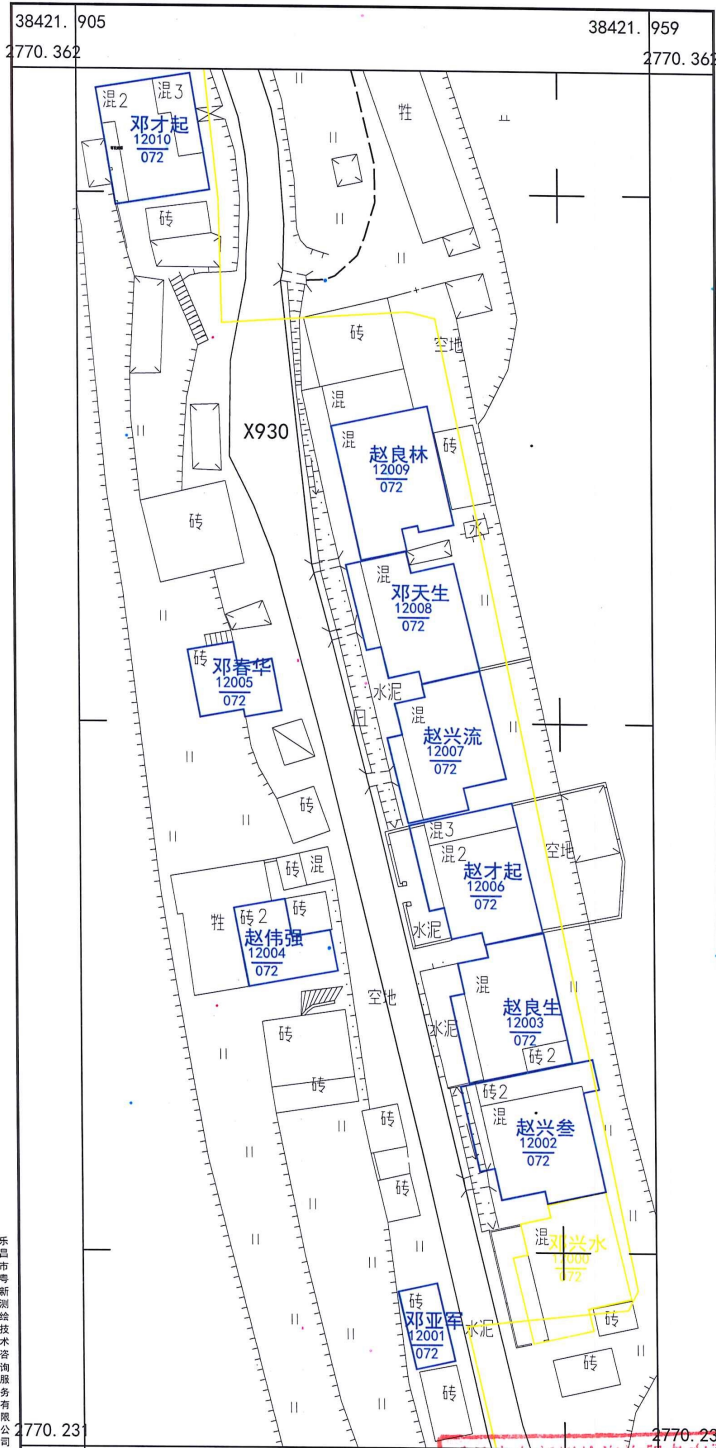
1:700

测量员: 周斌 绘图员: 刘乐 检查员: 李宇





乳源县必背镇横溪村委会上湾移民村“房地一体”公示图一  
2770.23-38421.91



乐昌市粤新测绘技术咨询服务有限公司

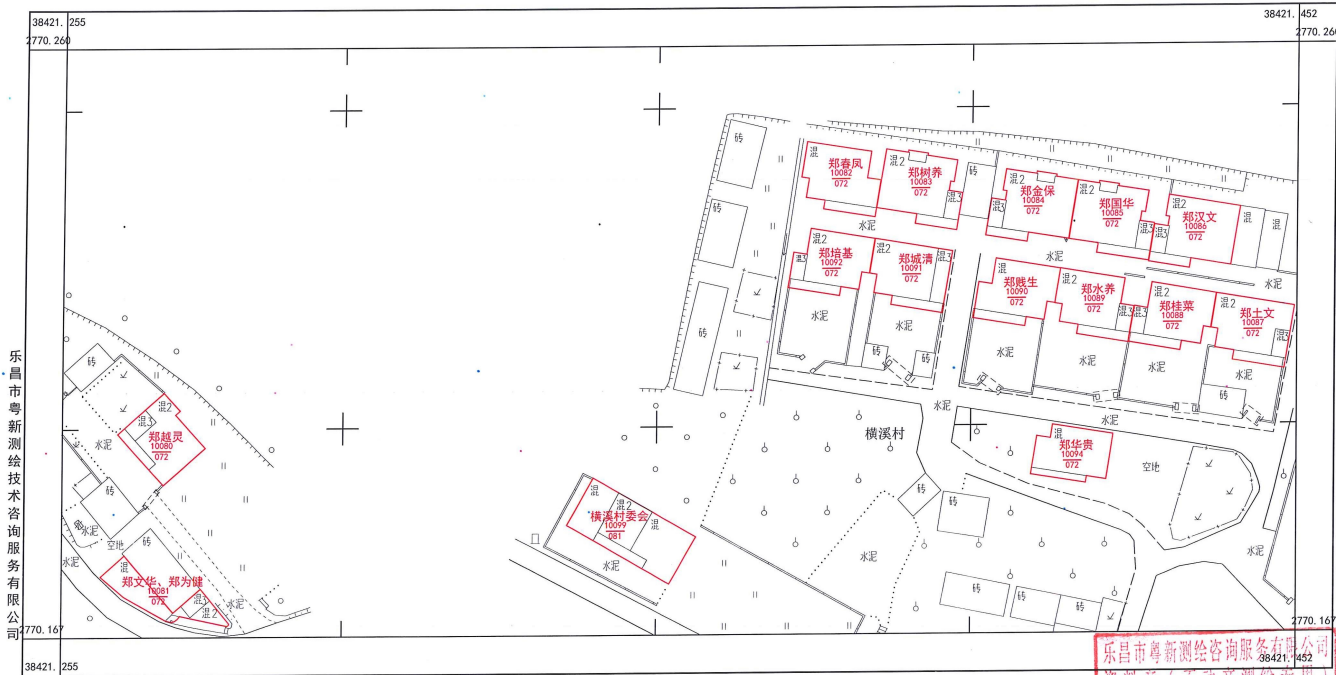
乐昌市粤新测绘技术咨询服务有限公司  
资料章 (不对外) 38421.959  
丙测资字 4420555

38421.905  
2000国家大地坐标系, 1985国家高程基准, 等高距1米, 中央子午线114度。  
GB/T 20257.1-2007 国家基本比例尺地图图式 第1部分:  
1:500, 1:1000, 1:2000 地形图图式。  
2020年7月制图。

1:500

# 乳源县必背镇横溪村委会溪头村“房地一体”公示图

2770.17-38421.26



乐昌市粤新测绘技术咨询服务有限公司

2000国家大地坐标系, 1985国家高程基准, 等高距1米, 中央子午线114度。  
 GB/T 20257.1-2007 国家基本比例尺地图图式 第1部分:  
 1:500, 1:1000, 1:2000 地形图图式。  
 2020年7月制图。

1:600

测量员: 周斌 绘图员: 刘乐 检查员: 李宇

乐昌市粤新测绘技术咨询服务有限公司  
 38421.452  
 丙测资字4420555