

乳源县必背镇王茶村委会半岗岭村“房地一体”公示图

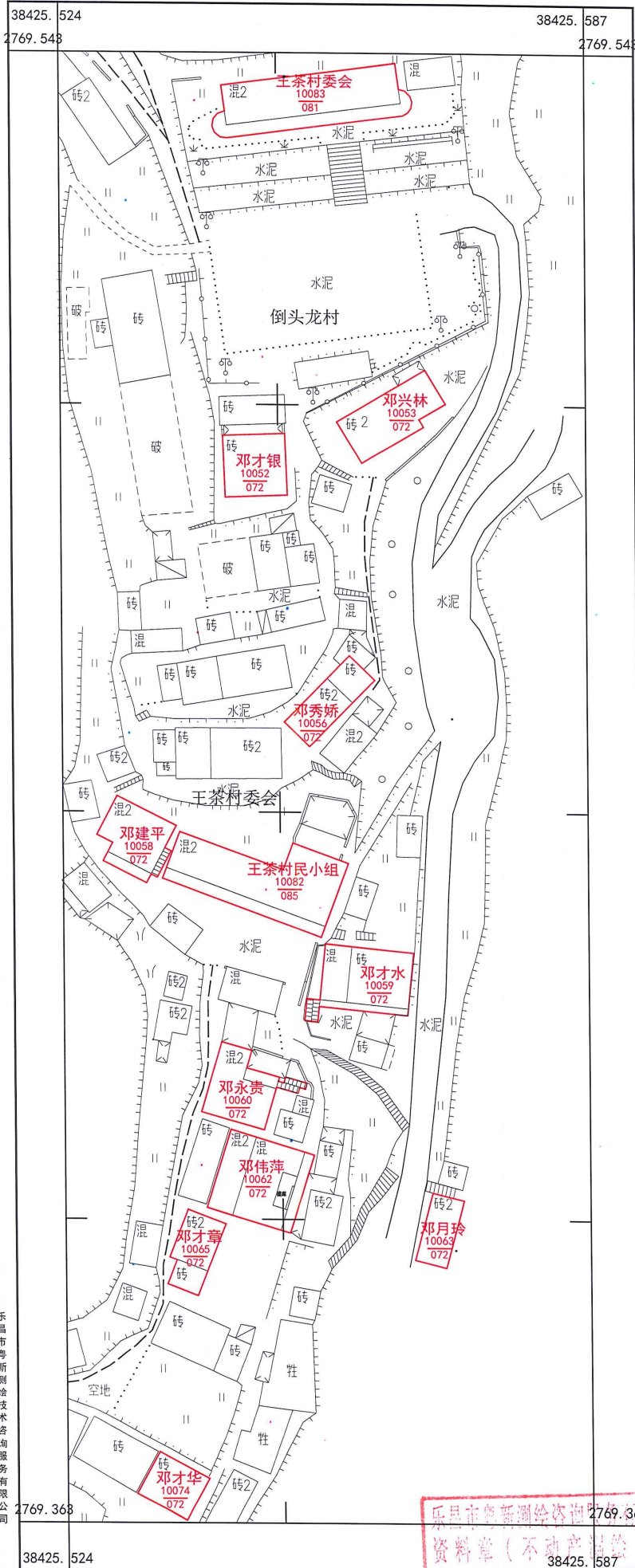
2770.83-38425.33



2000国家大地坐标系, 1985国家高程基准, 等高距1米, 中央子午线114度。
 GBT 20257.1-2007 国家基本比例尺地图图式 第1部分: 1:500
 1:500, 1:1000, 1:2000 地形图图式。
 2020年7月制图。

乐昌市粤新测绘技术咨询服务有限公司
 38425.454
 测量员: 李强 绘图员: 刘乐 检查员: 李宇
 资料章(不动产测绘专用)
 内网编号 44203555

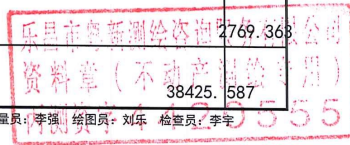
乳源县必背镇王茶村委会大圳口、倒头龙村“房地一体”公示图二
2769.36-38425.52



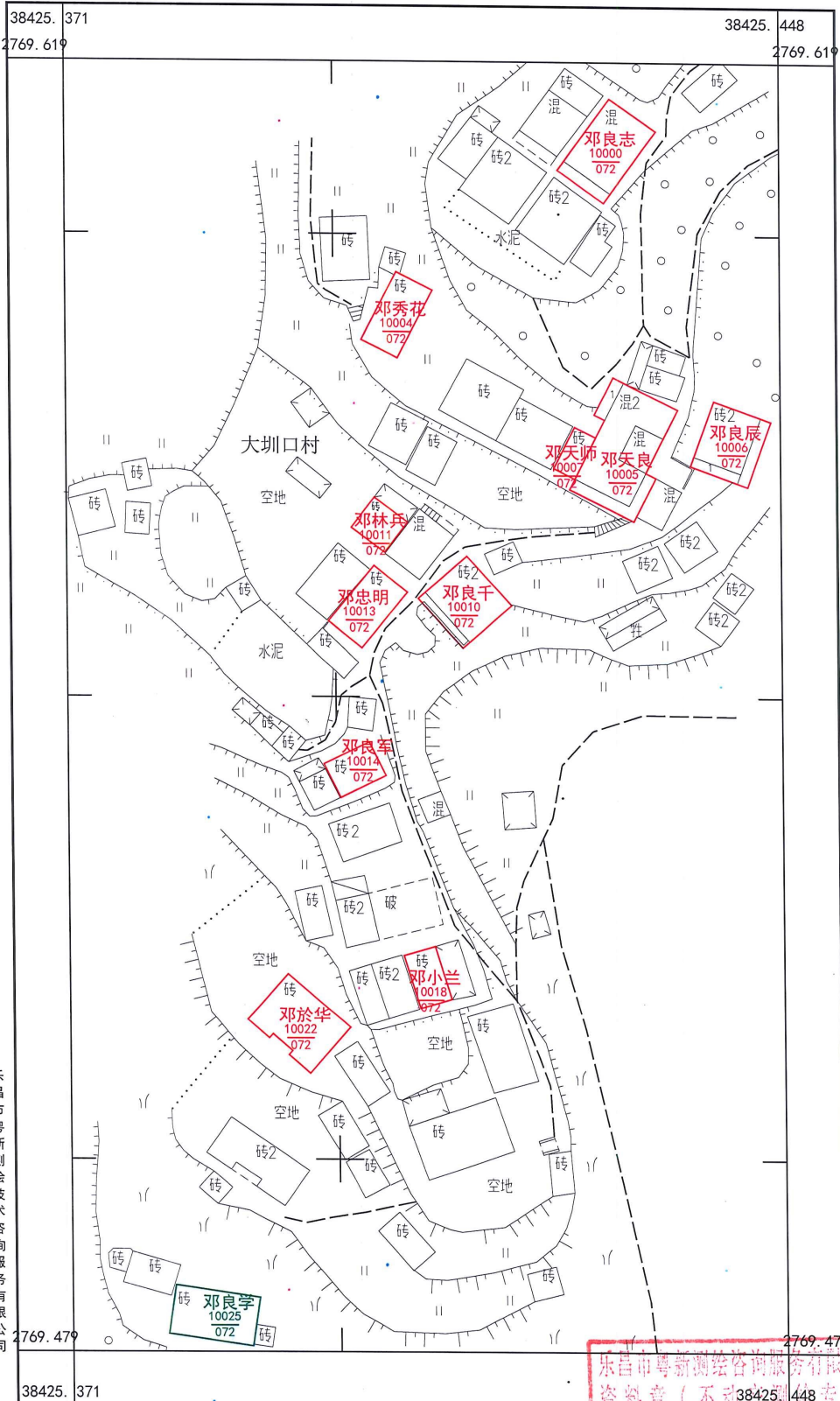
2000国家大地坐标系, 1985国家高程基准, 等高距1米, 中央子午线114度。
GB/T 20257.1-2007 国家基本比例尺地图图式 第1部分:
1:500, 1:1000, 1:2000 地形图图式。
2020年7月制图。

测量员: 李强 绘图员: 刘乐 检查员: 李宇

1:500



乳源县必背镇王茶村委会大圳口、倒头龙村“房地一体”公示图一
2769.48-38425.37



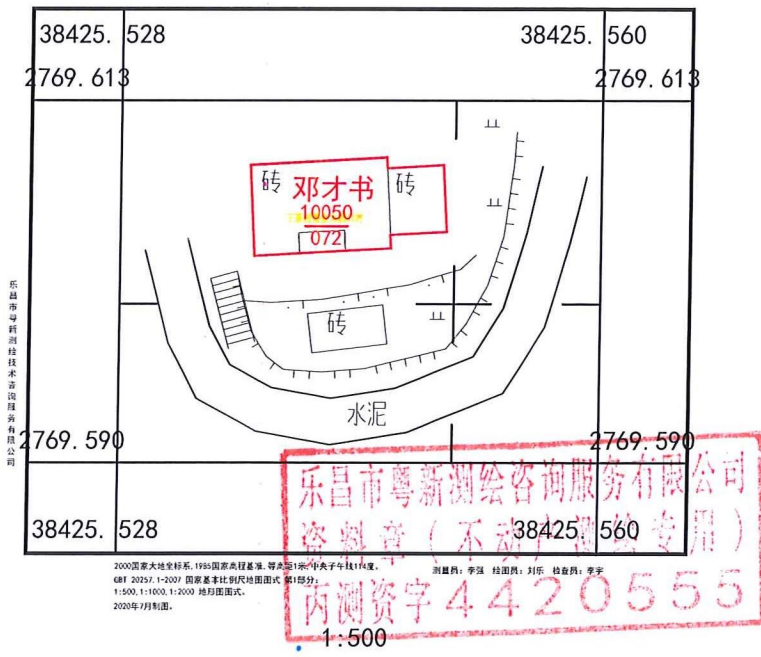
2000国家大地坐标系, 1985国家高程基准, 等高距1米, 中央子午线114度。
GB/T 20257.1-2007 国家基本比例尺地图图式 第1部分:
1:500, 1:1000, 1:2000 地形图图式。
2020年7月制图。

测量员: 李强 绘图员: 刘乐 检查员: 李宇

1:500

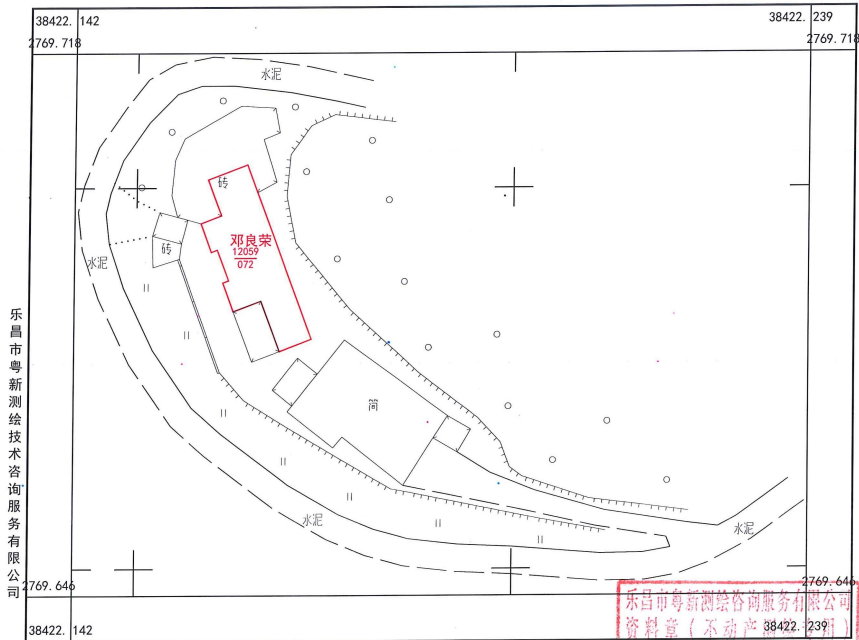
乳源县必背镇王茶村委会大圳口村“房地一体”公示图

2769.59-38425.53



乳源县必背镇王茶村委会大圳口村“房地一体”公示图二

2769.65-38422.14

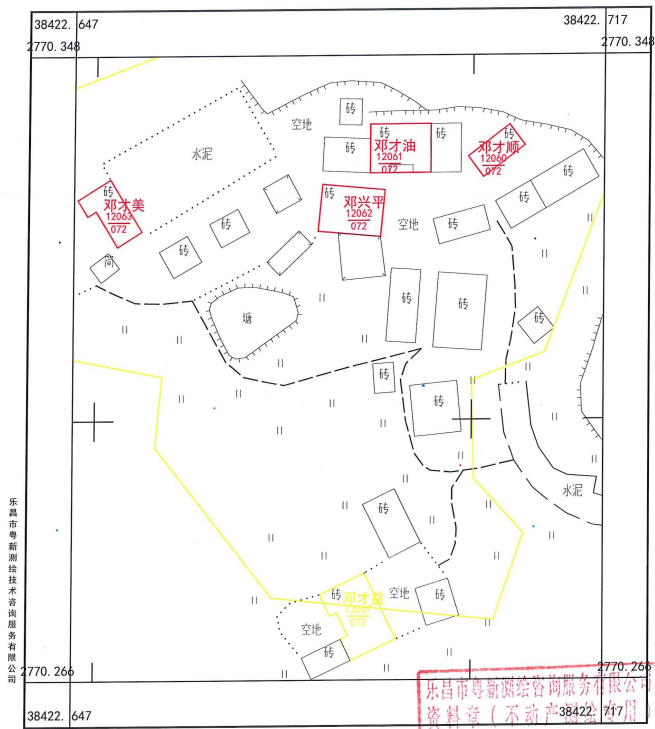


2000国家大地坐标系, 1985国家高程基准, 等高距1米, 中央子午线114度。
 GB/T 20257.1-2007 国家基本比例尺地图图式 第1部分:
 1:500, 1:1000, 1:2000 地形图图式。
 2020年7月制图。

测量员: 周斌 绘图员: 刘乐 检查员: 李宇

乳源县必背镇王茶村委会大圳口村“房地一体”公示图一

2770.27-38422.65



乐昌市粤新测绘技术咨询有限公司

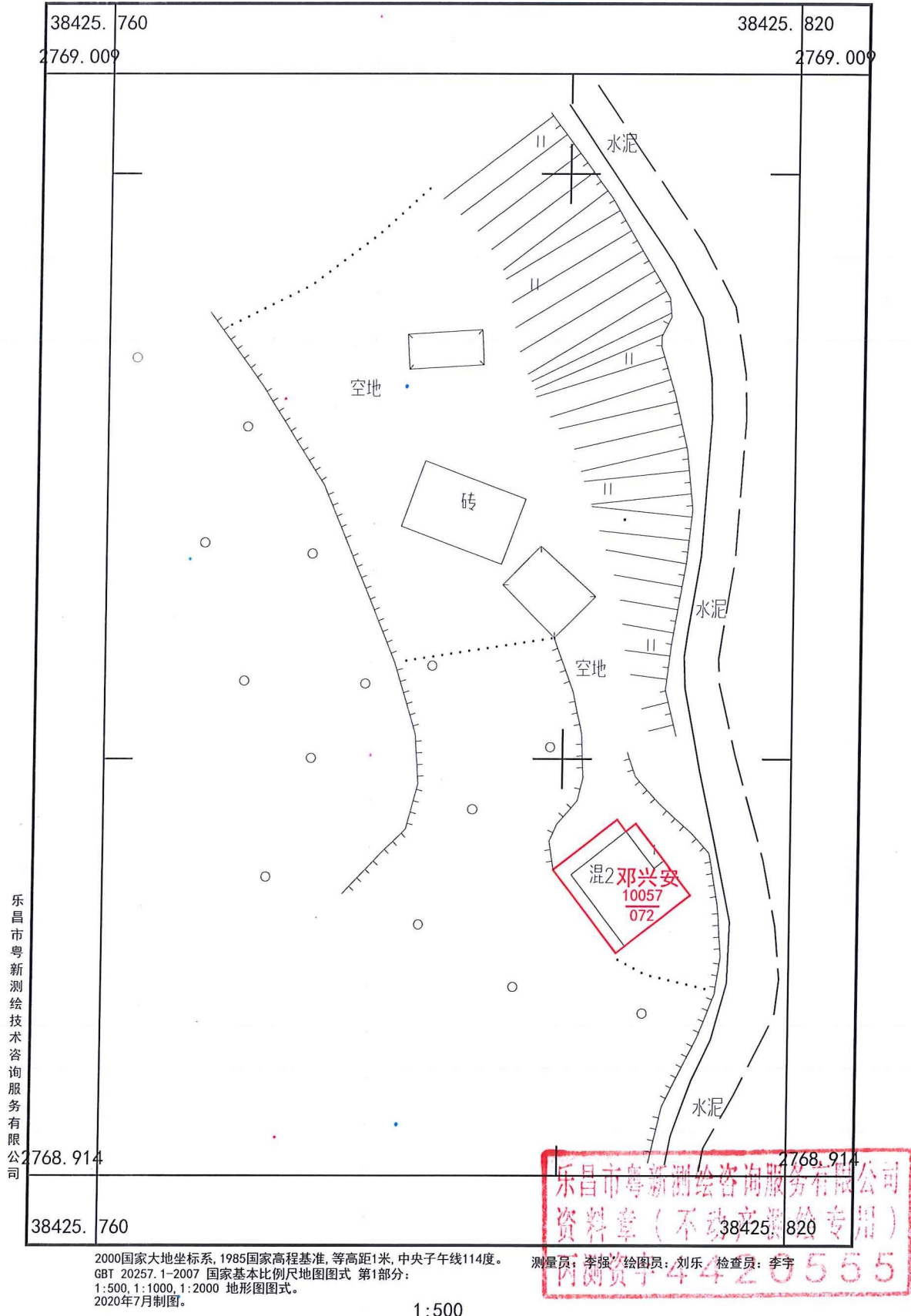
乐昌市粤新测绘技术咨询有限公司
 资料章 (不动产) 38422.647
 测量员: 周斌, 绘图员: 刘宇, 检查员: 李宇
 内测数字 4420355

2000国家大地坐标系, 1985国家高程基准, 等高距1米, 中央子午线114度。
 GB 20257.1-2007 国家基本比例尺地图图式 第1部分:
 1:500, 1:1000, 1:2000 地形图图式。
 2020年7月制图。

1:500

乳源县必背镇王茶村委会倒头龙村“房地一体”公示图

2768.91-38425.76



乐昌市粤新测绘技术服务有限公司

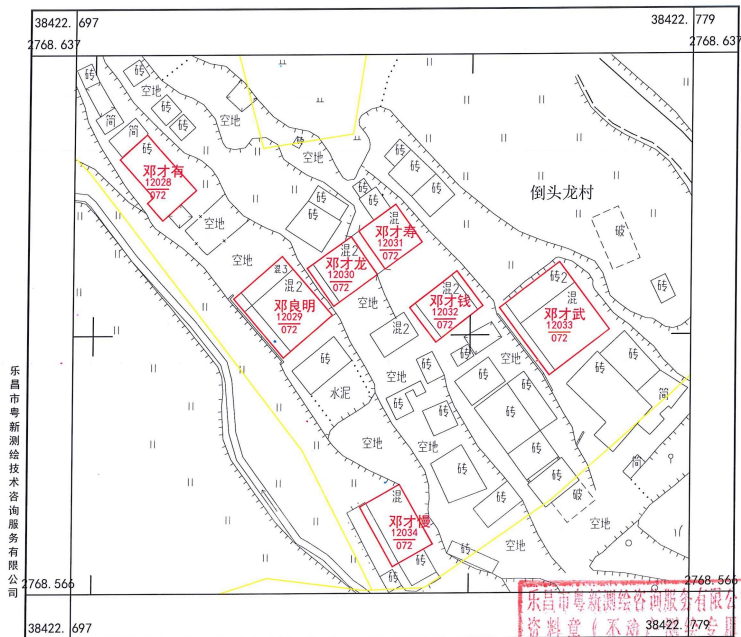
乐昌市粤新测绘技术服务有限公司
资料章（不动产登记专用）
内测资字 4420555

2000国家大地坐标系, 1985国家高程基准, 等高距1米, 中央子午线114度。
GBT 20257.1-2007 国家基本比例尺地图图式 第1部分:
1:500, 1:1000, 1:2000 地形图图式。
2020年7月制图。

1:500

乳源县必背镇王茶村委会倒头龙村“房地一体”公示图一

2768.57-38422.70



乐昌市粤新测绘技术咨询服务
有限公司

乐昌市粤新测绘技术咨询服务有限公司
资料意见(不盖) 38422.779
4420555

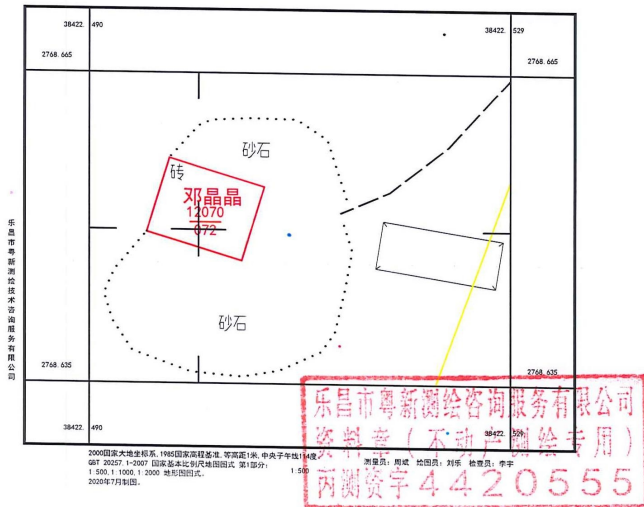
2000国家大地坐标系, 1985国家高程基准, 等高距1米, 中央子午线114度。
GB/T 20257.1-2007 国家基本比例尺地图图式 第1部分:
1:500, 1:1000, 1:2000 地形图图式。
2020年7月制图。

测量员: 唐斌 绘图员: 刘乐 检查员: 李宇

1:500

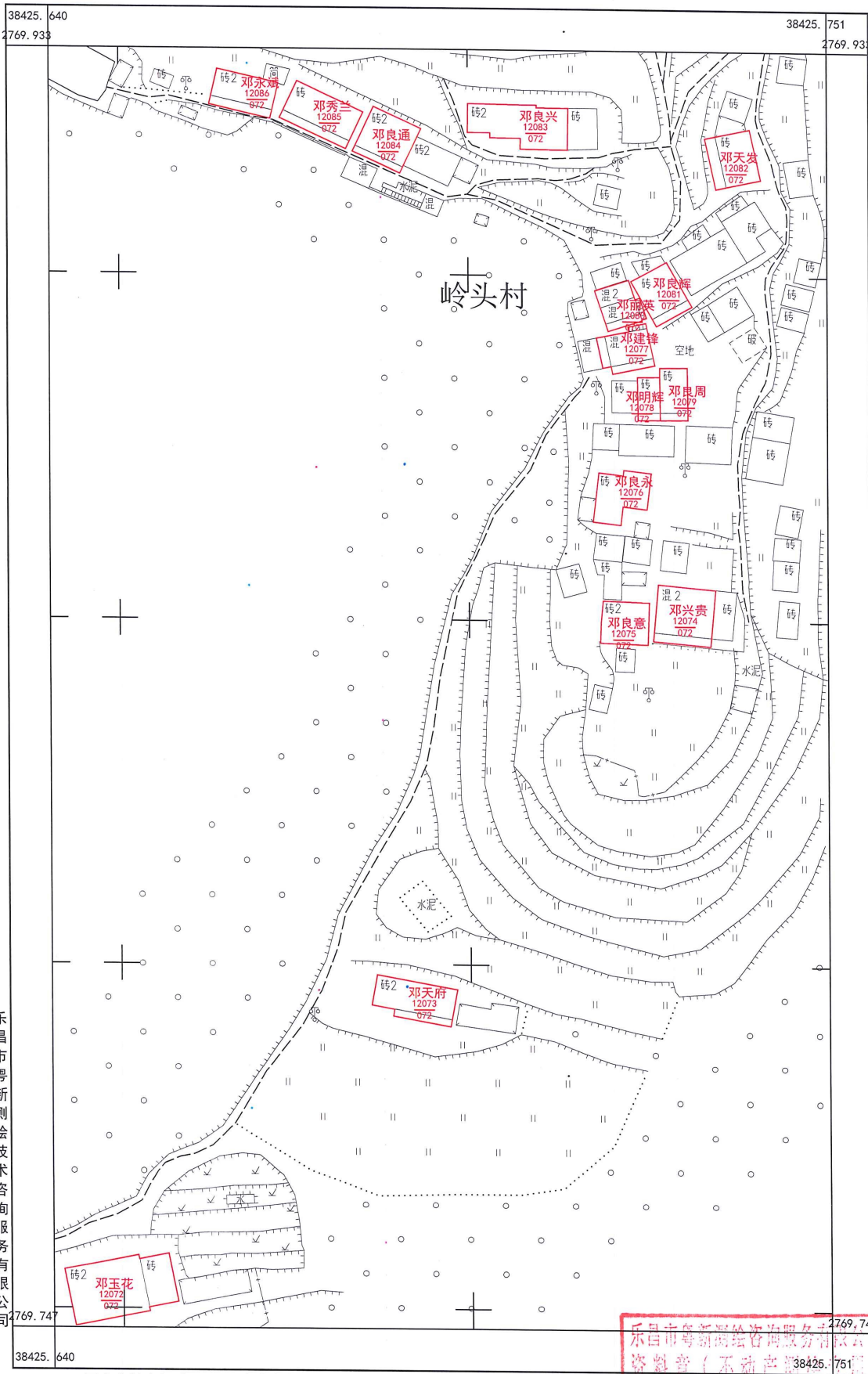
乳源县必背镇王茶村委会倒头龙村“房地一体”公示图二

2768.64-38422.49



乳源县必背镇王茶村委会岭头村“房地一体”公示图

2769.75-38425.64



乐昌市粤新测绘技术咨询服务有限公司

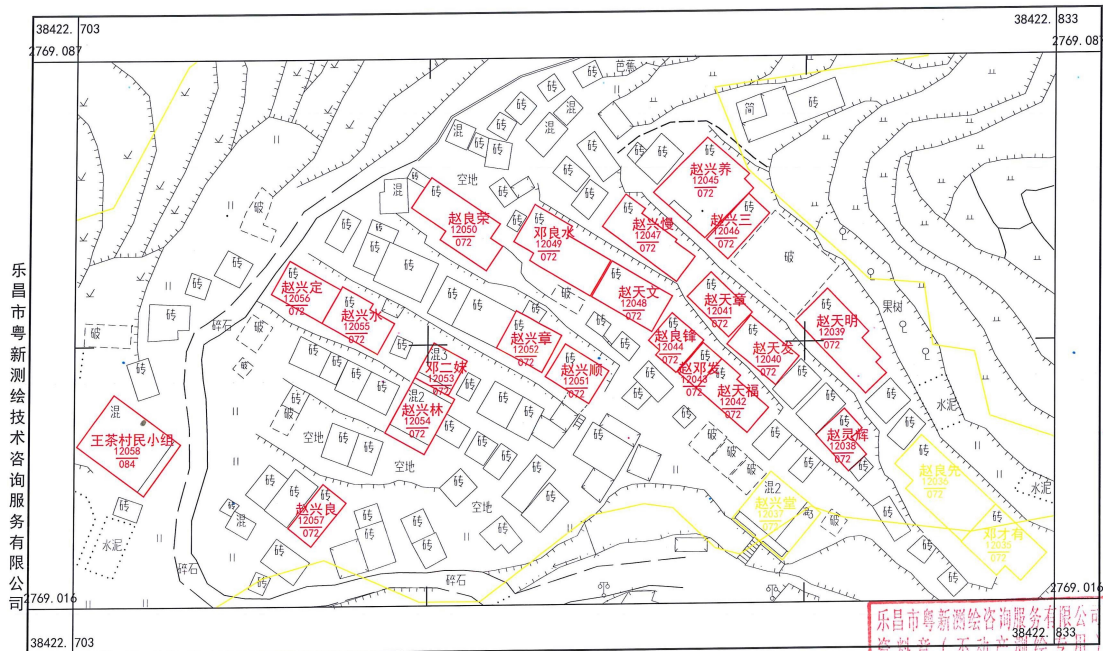
乐昌市粤新测绘技术咨询服务有限公司
 资质章 (不动产测绘)
 内网编号 4420355

2000国家大地坐标系, 1985国家高程基准, 等高距1米, 中央子午线114度。
 GBT 20257.1-2007 国家基本比例尺地图图式 第1部分: 1:500, 1:1000, 1:2000 地形图图式。
 2020年7月制图。

测量员: 李强 绘图员: 刘乐 检查员: 李宇

乳源县必背镇王茶村委会田排村“房地一体”公示图

2769.02-38422.70



乐昌市粤新测绘技术咨询服务有限公司

乐昌市粤新测绘技术咨询服务有限公司
 38422.833
 2769.016
 内附资料 4420555

2000国家大地坐标系, 1985国家高程基准, 等高距1米, 中央子午线114度。
 GBT 20257.1-2007 国家基本比例尺地图图式 第1部分: 1:500
 1:500, 1:1000, 1:2000 地形图图式。
 2020年7月制图。

测量员: 周斌 绘图员: 刘乐 检查员: 李宇