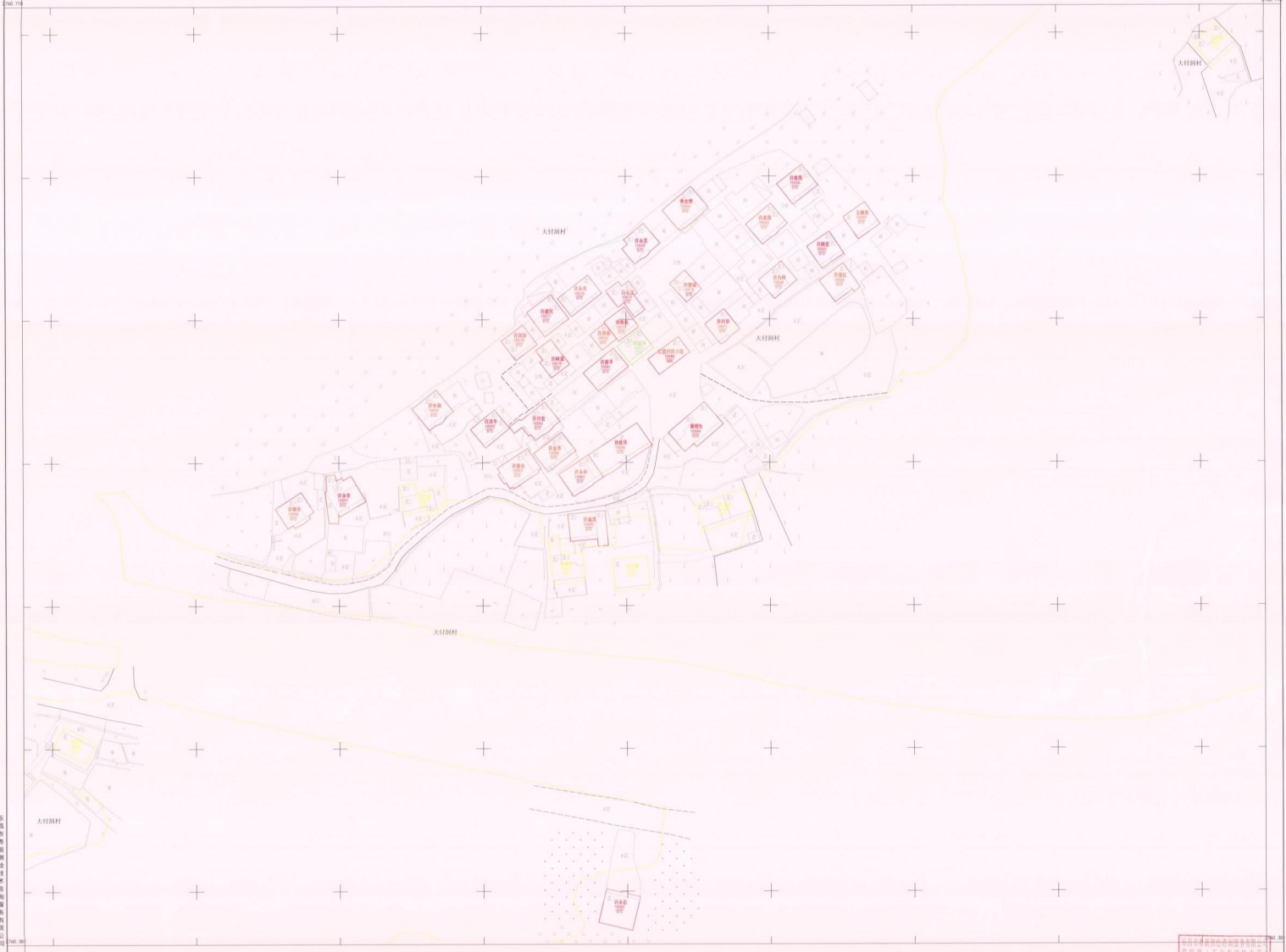


乳源县大桥镇红星村委会大付洞村“房地一体”公示图
2760_39-38408_94

36400 5172
2760 718

36400 5172
2760 718



乳
源
县
地
方
地
理
信
息
中
心
编
制
有
限
公
司

36400 5172

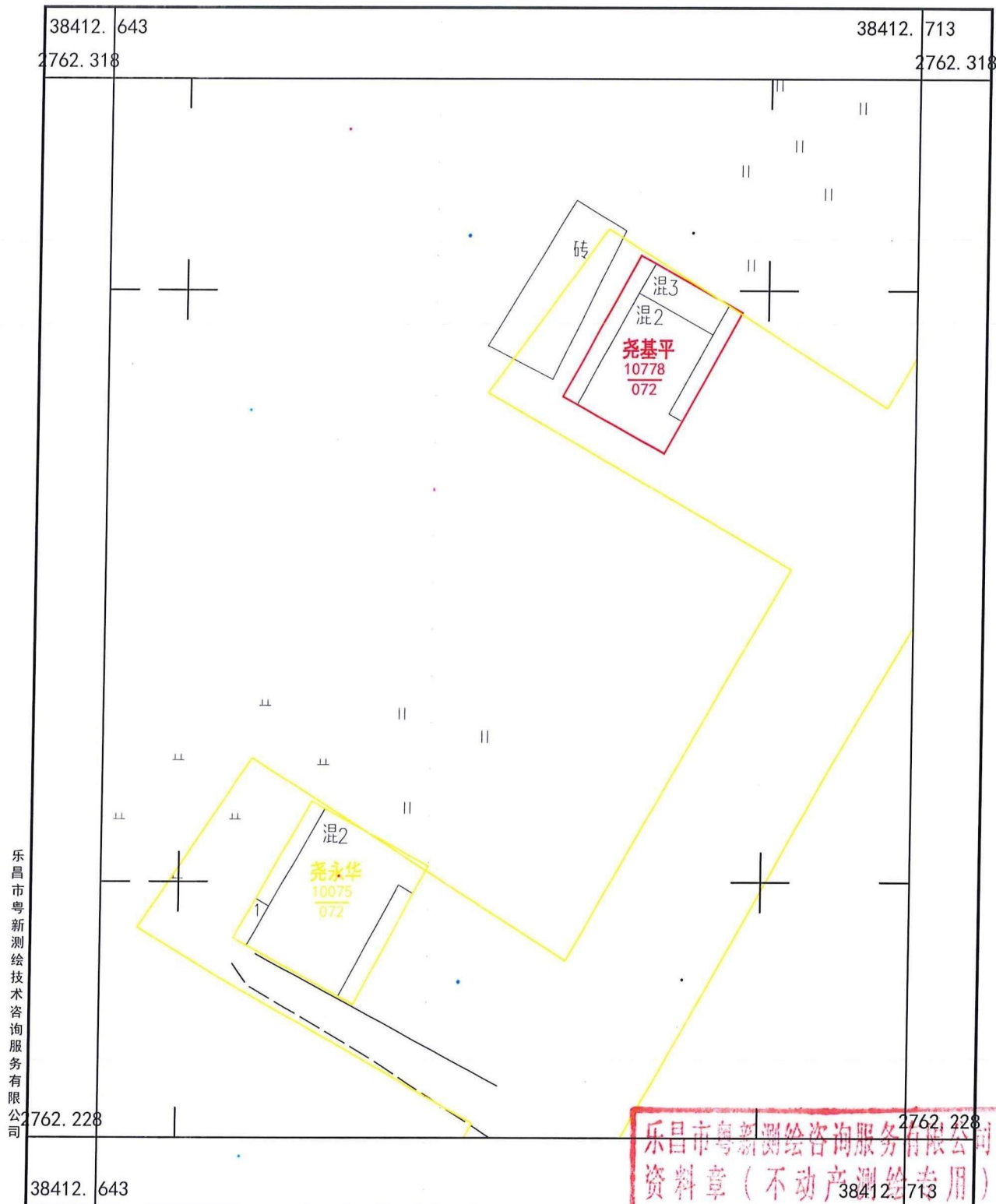
2000国家大地坐标系, 1985国家高程基准, 等高线1米, 中央子午线114度,
GCS: 北京54, 1985, 投影: 高斯-克吕格, 椭球: 北京54, 椭球长半轴: 6378243.1414, 椭球短半轴: 6356879.4479, 椭球扁率: 1/298.257, 1:500, 1:1000, 1:2000 地形图图式, 第1部分,
2020年7月编制。

1:500

乳源县地方地理信息中心
编制人: 王宗平 审核人: 李平

测量员: 魏林 绘图员: 陈淑芬 检查员: 李平

乳源县大桥镇红星村委会石断下下屋村“房地一体”公示图二
2762.23-38412.64

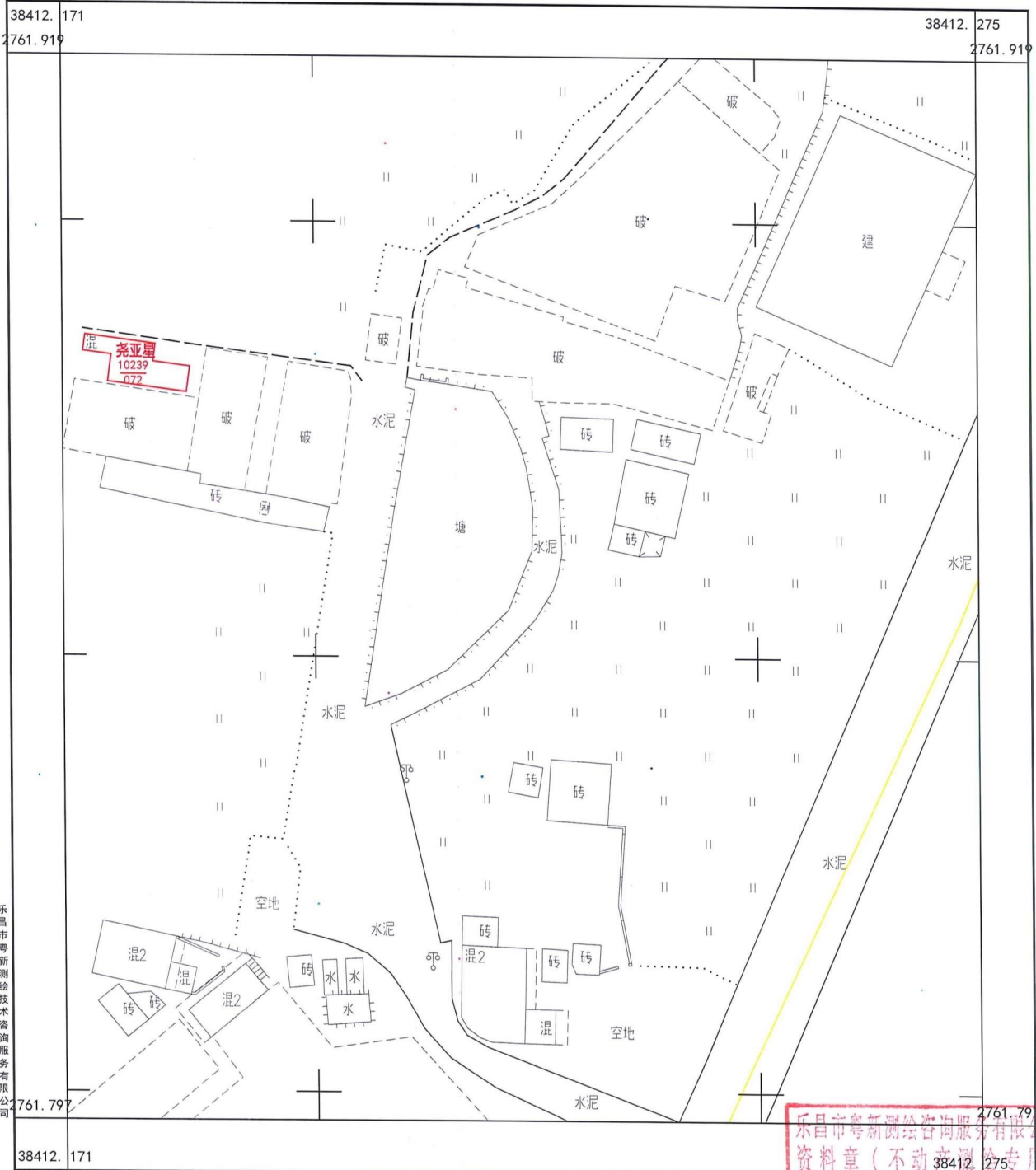


乐昌市粤新测绘技术咨询服务有限公司

乐昌市粤新测绘技术咨询服务有限公司
资料章 (不动产测绘专用)
测量员: 陈林 绘图员: 朱丽玲 检查员: 李宇
内测资字 4420355

2000国家大地坐标系, 1985国家高程基准, 等高距1米, 中央子午线114度。 1:500
GB/T 20257.1-2007 国家基本比例尺地图图式 第1部分:
1:500, 1:1000, 1:2000 地形图图式。
2020年7月制图。

乳源县大桥镇红星村委会石断下下屋村“房地一体”公示图三
2761.80-38412.17

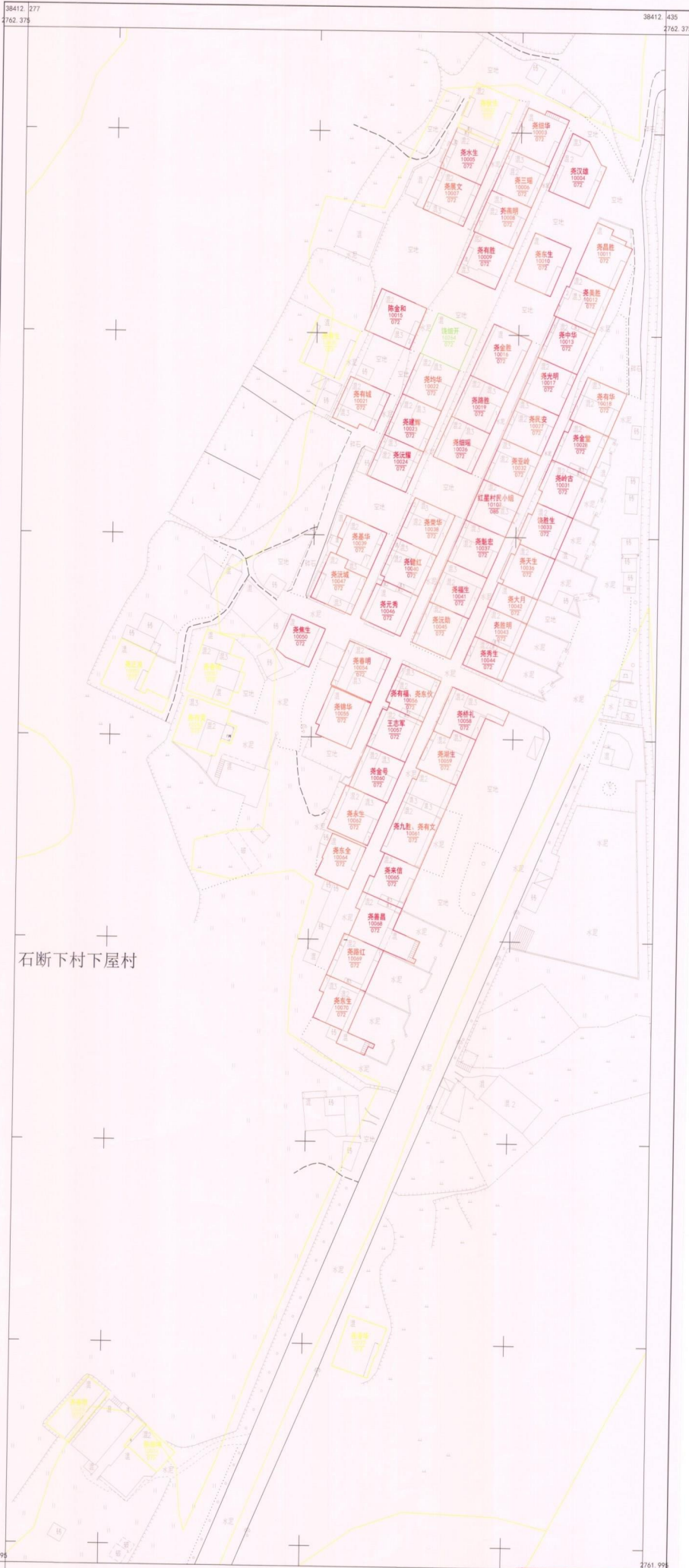


乐昌市粤新测绘技术咨询服务有限公司

2000国家大地坐标系, 1985国家高程基准, 等高距1米, 中央子午线114度。
GB/T 20257.1-2007 国家基本比例尺地图图式 第1部分:
1:500, 1:1000, 1:2000 地形图图式。
2020年7月制图。

乐昌市粤新测绘技术咨询服务有限公司
资料章 (不动产权利专用)
38412.275
内测资字4420555
测量员: 陈桃 绘图员: 朱丽玲 检查员: 李宇

乳源县大桥镇红星村委会石断下小屋村“房地一体”公示图一
2761.99-38412.28



乐昌市粤新测绘技术咨询服务有限公司

2000国家大地坐标系, 1985国家高程基准, 等高距1米, 中央子午线114度。
GB/T 20257.1-2007 国家基本比例尺地图图式 第1部分:
1:500, 1:1000, 1:2000 地形图图式。
2020年7月制图。

1:500

乐昌市粤新测绘技术咨询服务有限公司
测量员: 陈林 绘图员: 朱丽玲 检查员: 李宇
内图证字4420555

38412.435

2762.375

2761.995

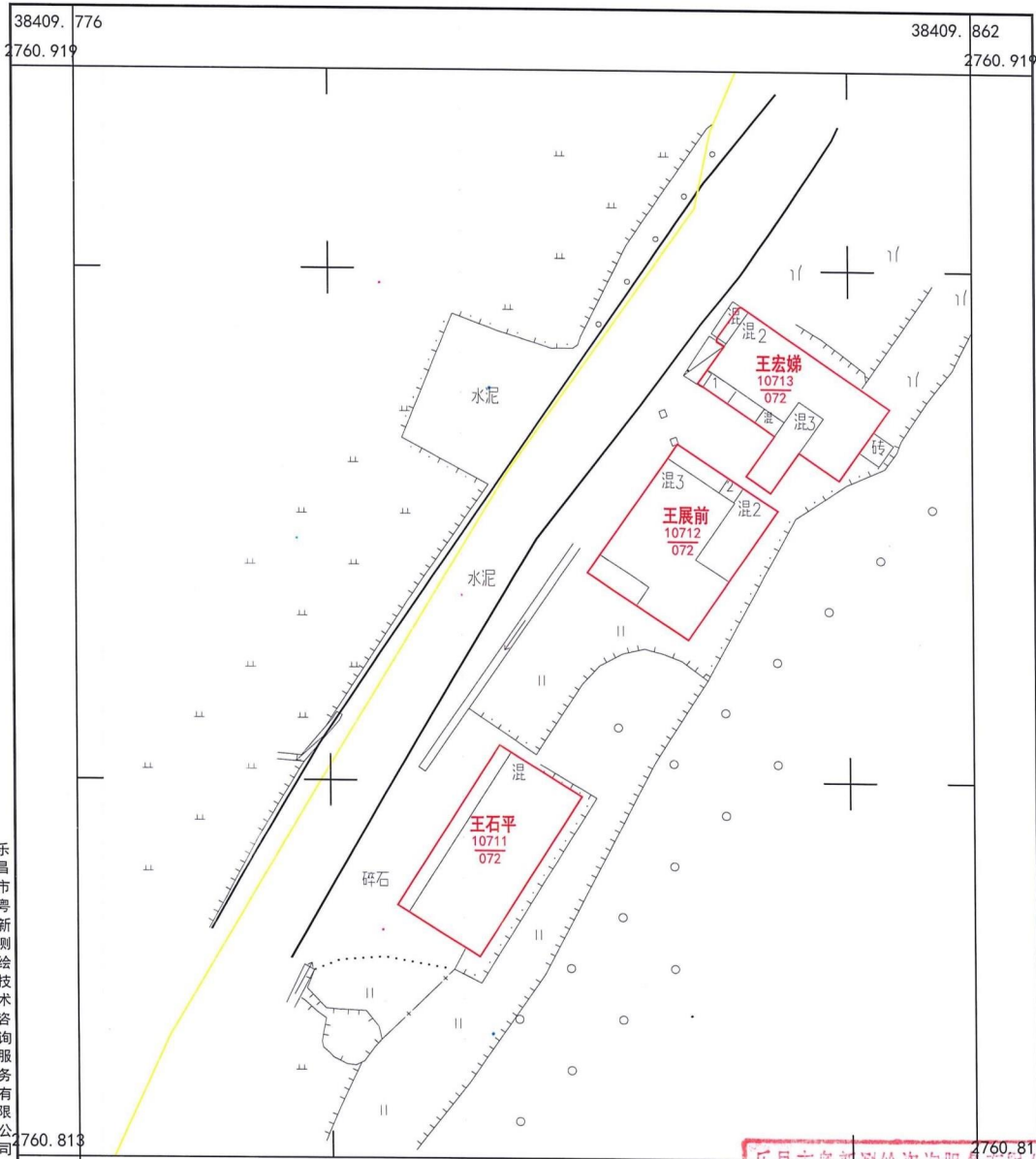
38412.277
2762.375

38412.435
2762.375

38412.277

2761.995

乳源县大桥镇红星村委会双江水村“房地一体”公示图二
2760.81-38409.78



乐昌市粤新测绘技术咨询有限公司

2760.813

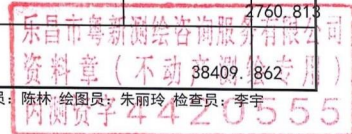
2760.813

38409.776

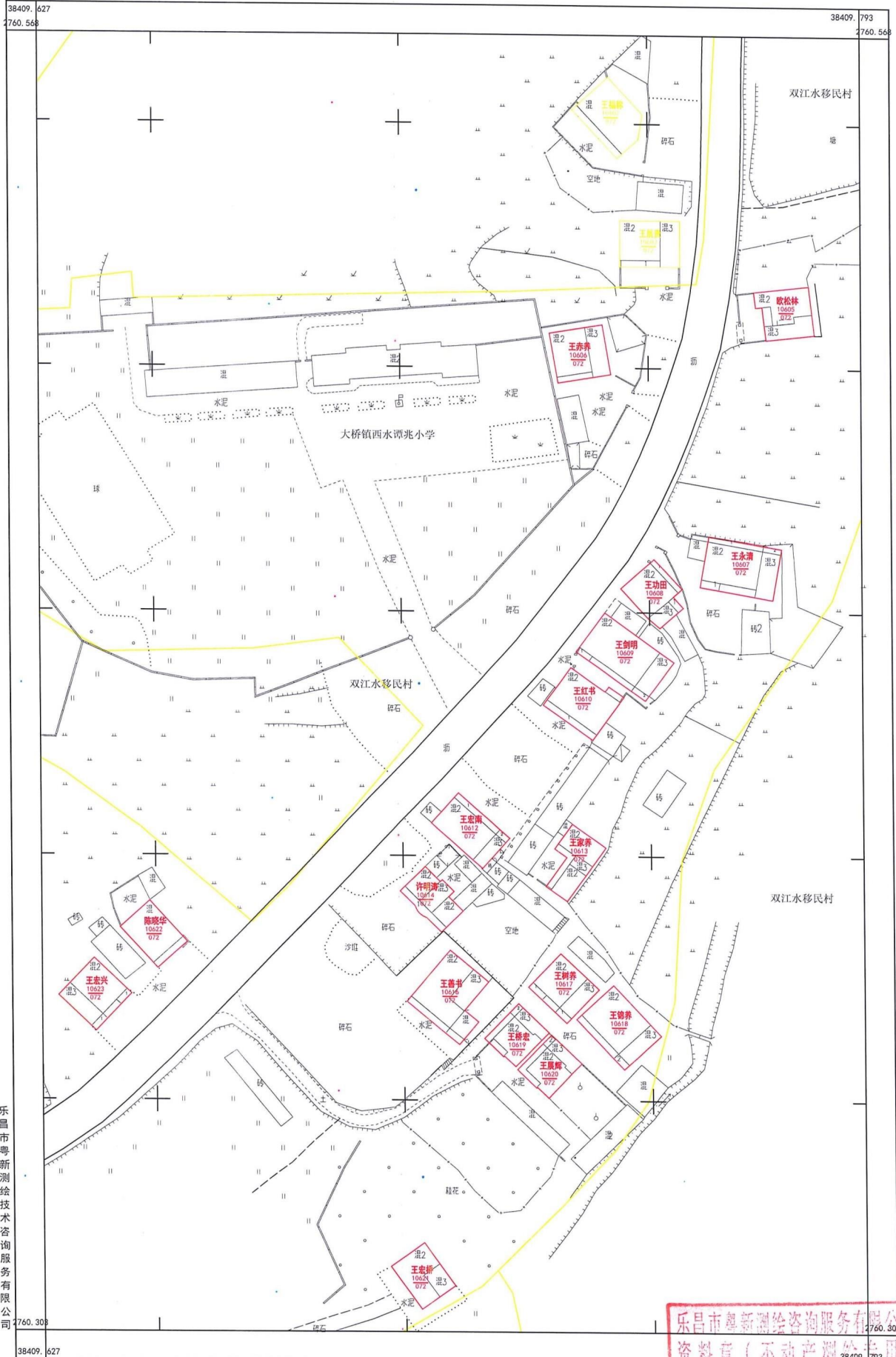
38409.862

2000国家大地坐标系, 1985国家高程基准, 等高距1米, 中央子午线114度。 1:500
GBT 20257.1-2007 国家基本比例尺地图图式 第1部分:
1:500, 1:1000, 1:2000 地形图图式。
2020年7月制图。

测量员: 陈林 绘图员: 朱丽玲 检查员: 李宇



乳源县大桥镇红星村委会双江水村“房地一体”公示图三
2760.30-38409.63



乐昌市粤新测绘技术咨询有限公司

乐昌市粤新测绘技术咨询有限公司
资料室(不动产测绘专用)
测量员: 陈林 绘图员: 朱丽玲 检查员: 李宇
内测资字4420355

2000国家大地坐标系, 1985国家高程基准, 等高距1米, 中央子午线114度。
GB/T 20257.1-2007 国家基本比例尺地图图式 第1部分:
1:500, 1:1000, 1:2000 地形图图式。
2020年7月制图。

1:800

乳源县大桥镇红星村委会双江水村“房地一体”公示图一

2760.95-38409.53

38409.529
2761.278

38409.777
2761.278



乐昌市粤新测绘技术咨询服务有限公司

38409.529
2760.954

38409.777
2760.954

2000国家大地坐标系, 1985国家高程基准, 等高距1米, 中央子午线114度。
GB/T 20257.1-2007 国家基本比例尺地形图图式 第1部分:
1:500, 1:1000, 1:2000 地形图图式。
2020年7月制图。

1:500

测量员: 陈林 绘图员: 朱丽玲 检查员: 李宇



38411_072
2761_318

38412_202
2761_318

塘亚山

乐昌市普能测绘技术有限公司
2761_026

2000国家大地坐标系 1985国家高程基准 等高距1米 中央子午线114度
图例 2025.1.30-2027 国家基本比例尺地形图图式 第1部分
1:500, 1:1000, 1:2000 地形图图式

1:500

测图员：陈林 绘图员：朱国珍 检查员：李宇

乐昌市普能测绘技术有限公司
2761_026

乳源县大桥镇红崖村委会田坎下、岩下、新塘面村“房地一体”公示图
2759_43-38411_22

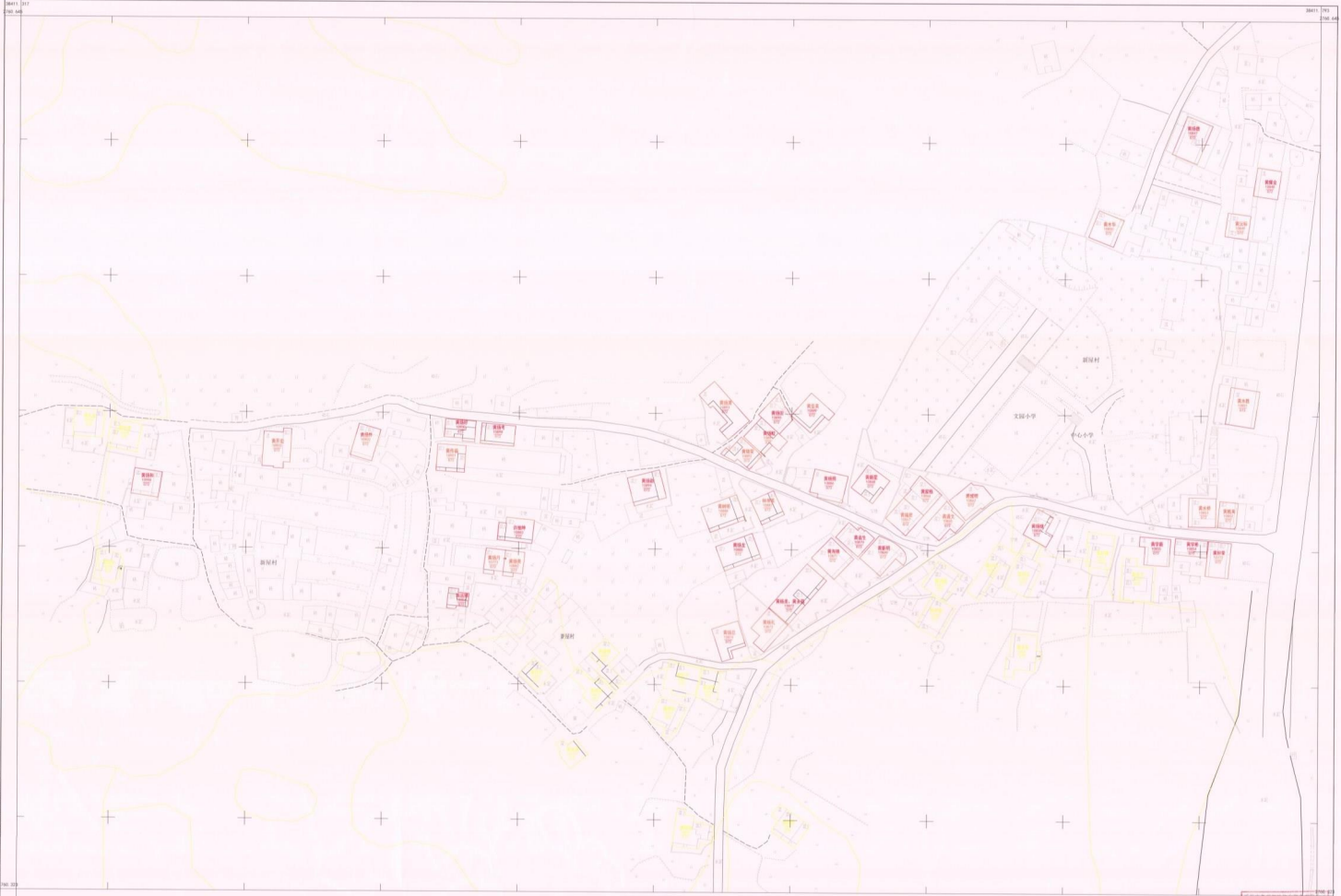


2022年12月

2022年12月
2022年12月
2022年12月

乳源县自然资源局
2022年12月

乳源县大桥镇红星村委会新村“房地一体”公示图
2760.02-28411.02



比例尺 1:500
图例
说明

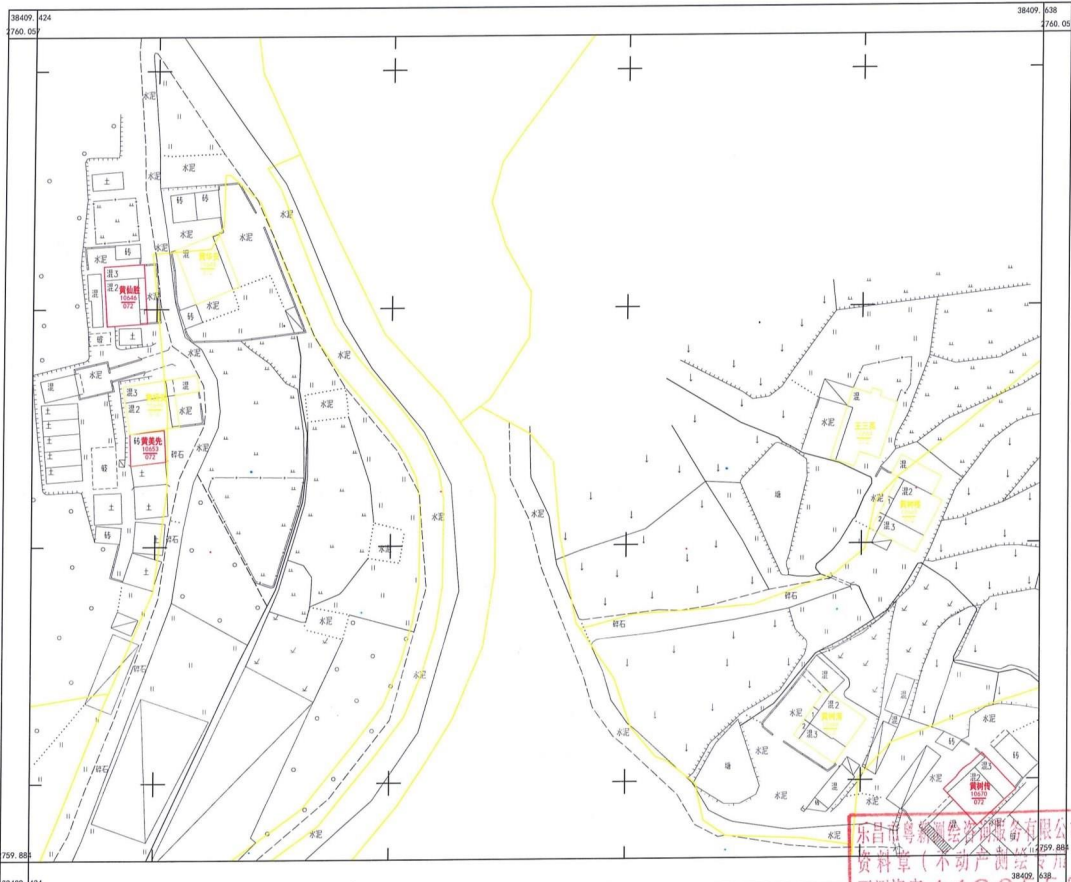
比例尺 1:500
图例
说明

2000国家大地坐标系, 1990国家高程基准, 等高距1米, 中垂子午线114度。
GCS 2000, UTM, 投影: 高斯-克吕格投影, 分带: 6度分带。
1:500 1:1000 1:2000 幅员图式
2020年7月编制。

1:500

乳源县自然资源局
地址: 乳源县城南
电话: 0751-3322222
网址: www.rly.gov.cn

乳源县大桥镇红星村委会高家村“房地一体”公示图二
2759.88-38409.42



乐昌市粤新测绘技术有限公司

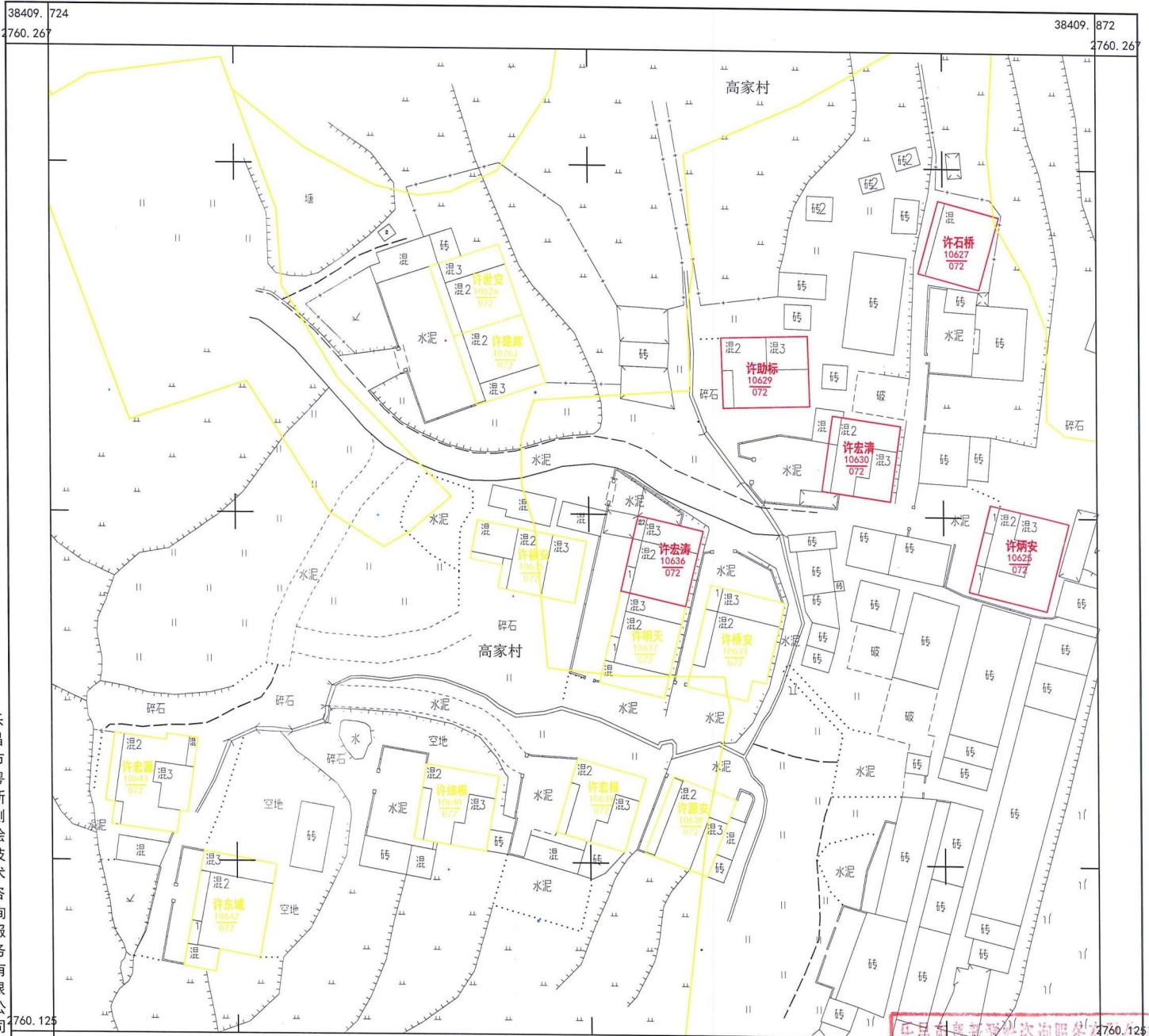
2000国家大地坐标系, 1985国家高程基准, 等高距1米, 中央子午线114度。
GB 20257.1-2007 国家基本比例尺地图图式 第1部分:
1:500, 1:1000, 1:2000 地形图图式。
2020年7月制版。

1:800

乐昌市粤新测绘技术有限公司
资料草(不动产测绘专用)
2759.88-38409.42
38409.638
2760.05
潮肇员 陈林 徐国兵; 朱丽珍 检查员; 李宇

乳源县大桥镇红星村委会高家村“房地一体”公示图一

2760.13-38409.72



乐昌市粤新测绘技术咨询服务有限公司

2000国家大地坐标系, 1985国家高程基准, 等高距1米, 中央子午线114度。
 GBT 20257.1-2007 国家基本比例尺地图图式 第1部分:
 1:500, 1:1000, 1:2000 地形图图式。
 2020年7月制图。

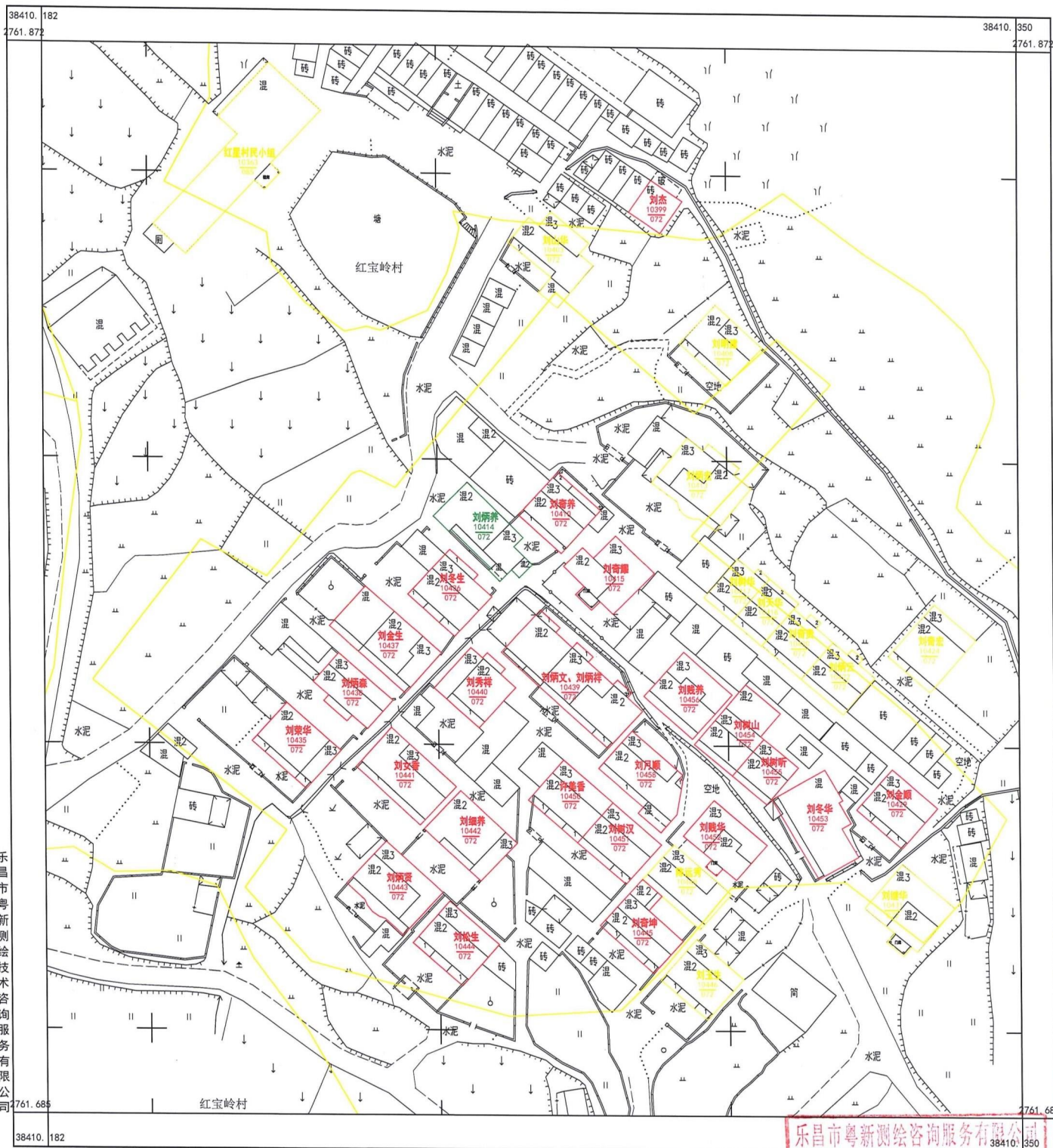
1:600

测量员: 陈林 绘图员: 朱丽玲 检查员: 李宇

乐昌市粤新测绘技术咨询服务
 资料章(不动产测绘专用)
 38409.872
 2760.125

乳源县大桥镇红星村委会红宝岭村“房地一体”公示图

2761.69-38410.18




乐昌市粤新测绘技术咨询有限公司

2000国家大地坐标系, 1985国家高程基准, 等高距1米, 中央子午线114度。
 GBT 20257.1-2007 国家基本比例尺地图图式 第1部分:
 1:500, 1:1000, 1:2000 地形图图式。
 2020年7月制图。

1:700

乐昌市粤新测绘技术咨询有限公司
 测图员: 陈林 (不动) 朱丽玲 检查员: 李宇
 丙测资字4420555



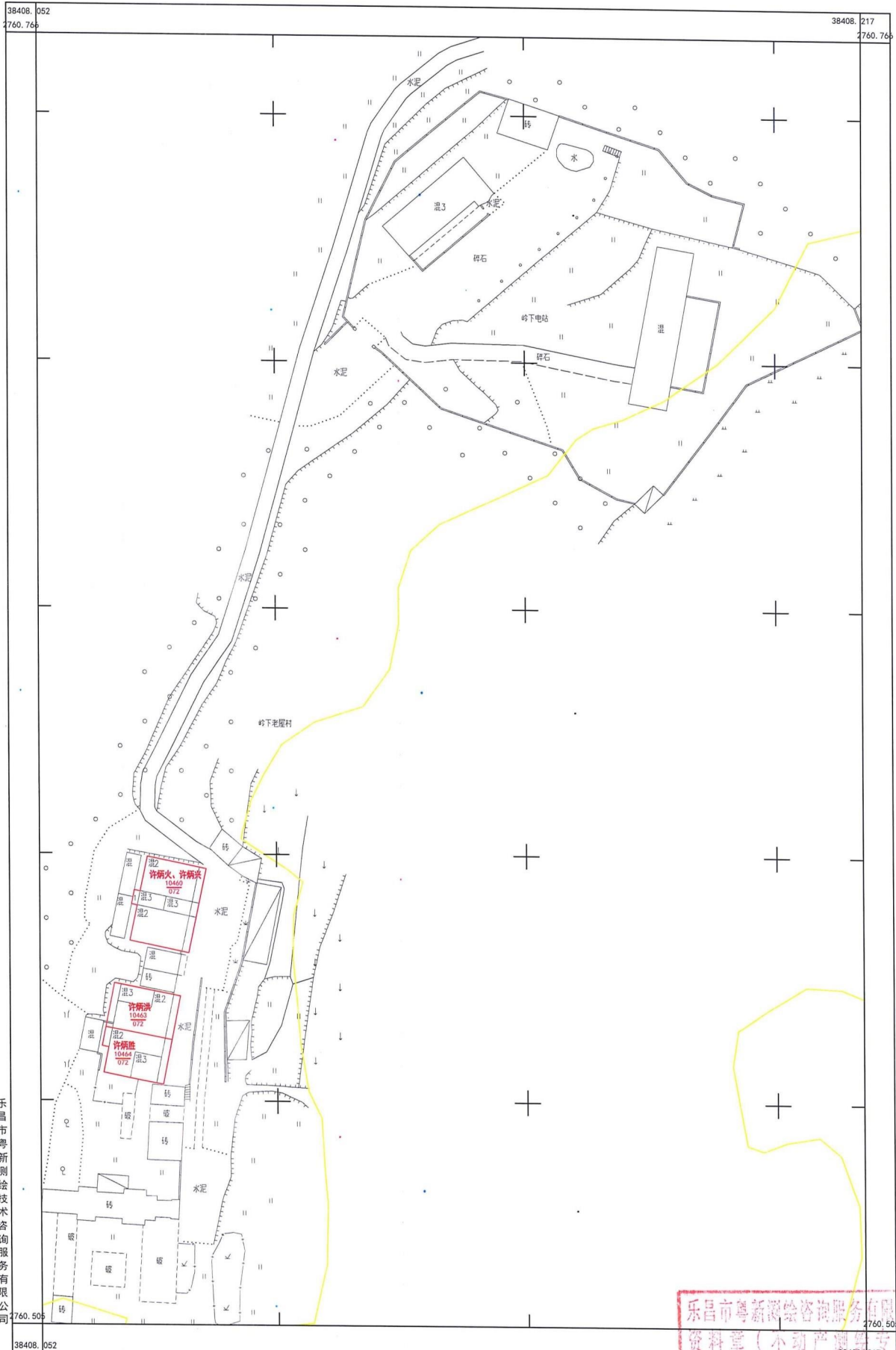
2023年11月15日

广东省自然资源厅监制
广东省自然资源厅
2023年11月15日

1:800

广东省自然资源厅监制
广东省自然资源厅
2023年11月15日

乳源县大桥镇红星村委会岭下村“房地一体”公示图
2760.50-38408.05



乐昌市粤新测绘技术咨询服务有限公司

乐昌市粤新测绘咨询服务有限公司
资料章(不动产专用)
测量员: 陈林 绘图员: 朱丽玲 检查员: 李宇

2000国家大地坐标系, 1985国家高程基准, 等高距1米, 中央子午线114度。
GB/T 20257.1-2007 国家基本比例尺地图图式 第1部分:
1:500, 1:1000, 1:2000 地形图图式。
2020年7月制图。

1:800

38408.217

2760.505

38408.052

2760.505

乳源县大桥镇红星村委会岐下村“房地一体”公示图
2762.58-38410.41

38410.408

2762.886

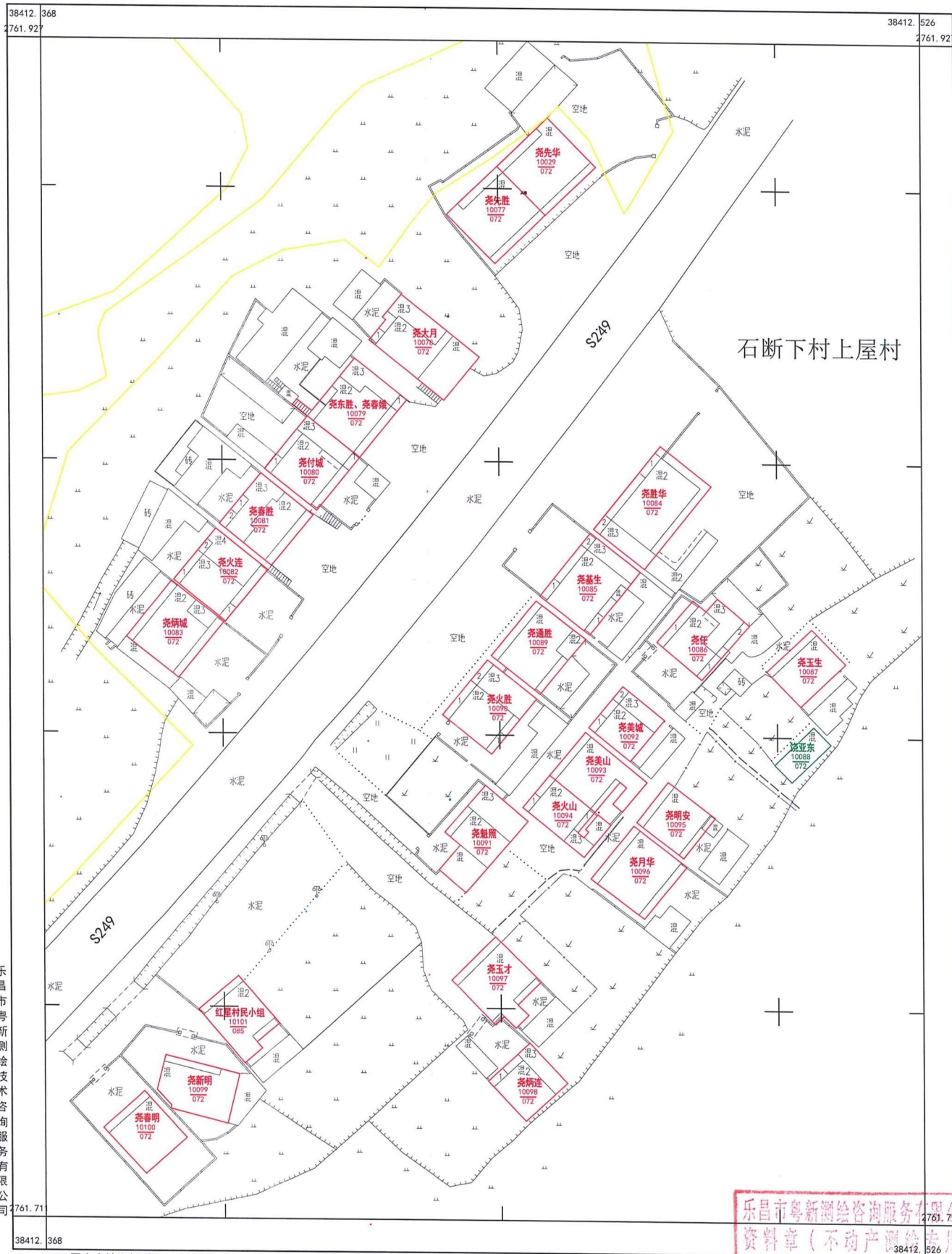


乐福市
粤新测绘
技术咨
询服务
有限公司

2762.582

38410.408

乳源县大桥镇红星村委会石断下上屋村“房地一体”公示图二
2761.71-38412.37



乐昌市粤新测绘技术咨询有限公司

乐昌市粤新测绘技术咨询有限公司
资料章(不动产测绘专用)
测量员: 陈林 绘图员: 朱丽玲 检查员: 李宇
4423355

2000国家大地坐标系, 1985国家高程基准, 等高距1米, 中央子午线114度。
GB/T 20257.1-2007 国家基本比例尺地图图式 第1部分:
1:500, 1:1000, 1:2000 地形图图式。
2020年7月制图。

乳源县大桥镇红星村委会石断下上屋村“房地一体”公示图一
2762.01-38412.58



乐昌市粤新测绘技术有限公司

乐昌市粤新测绘咨询有限公司
资料章 (不动产测绘专用)
20555

2006国家大地坐标系, 1985国家高程基准, 按四舍五入法, 中央子午线114度。
GB/T 20257.1-2007 国家基本比例尺数字地形图式 第1部分:
1:500, 1:1000, 1:2000 城市图式。
2009年7月制图。