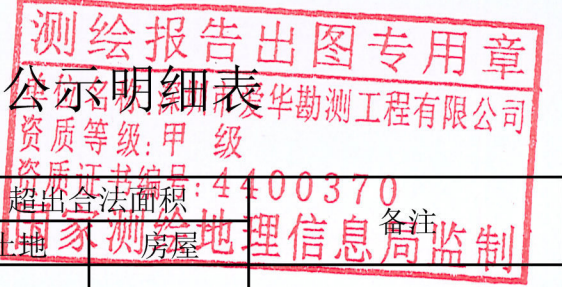
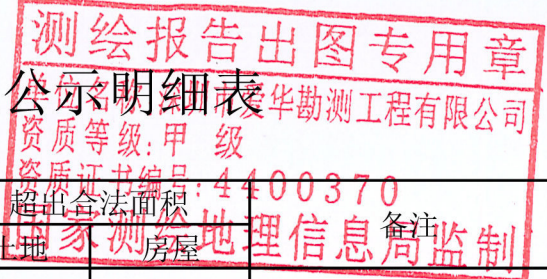


乳源县一六镇东七村委会乌坵塘村宅基地和集体建设用地房地一体确权登记调查结果及首次登记公示明细表



序号	宗地代码	权利人	不动产单元号	宅基地面积	房屋幢号	总套数	总层数	所在层	房屋结构	竣工时间	建筑面积	共有面积	备注
1	JC10901	冯升起	440232007006JC10901F00010001	119.33	1幢	1	1	1	混合	1999/10/01	103.83	0.00	
2	JC10902	钟新珍	440232007006JC10902F00010001	133.04	1幢	1	2	1~2	混合	2001/01/01	249.38	0.00	13.04
3	JC10905	冯汝信	440232007006JC10905F00010001	135.30	1幢	1	1	1	混合	1995/12/01	116.25	0.00	15.3
4	JC10908	刘娅岚	440232007006JC10908F00010001	118.34	1幢	1	3	1~3	混合	2003/10/01	245.52	0.00	
5	JC10910	冯汝建	440232007006JC10910F00010001	113.94	1幢	1	3	1~3	混合	2007/11/01	235.40	0.00	
6	JC10911	冯伙生	440232007006JC10911F00010001	109.73	1幢	1	2	1~2	混合	2001/10/01	212.72	0.00	
7	JC10912	冯新军	440232007006JC10912F00010001	137.30	1幢	1	3	1~3	混合	2013/06/01	282.58	0.00	17.3
8	JC10913	冯世东	440232007006JC10913F00010001	131.57	1幢	1	3	1~3	混合	2013/01/01	272.97	0.00	11.57
9	JC10914	冯远方	440232007006JC10914F00010001	108.44	1幢	1	2	1~2	混合	2014/12/01	193.90	0.00	
10	JC10915	冯会清	440232007006JC10915F00010001	106.97	1幢	1	3	1~3	混合	2014/12/01	217.45	0.00	
11	JC10916	冯新强	440232007006JC10916F00010001	103.70	1幢	1	3	1~3	混合	2009/06/01	220.18	0.00	
12	JC10918	冯世贱	440232007006JC10918F00010001	88.76	1幢	1	3	1~3	混合	2015/05/01	192.18	0.00	
13	JC10920	冯新华	440232007006JC10920F00010001	116.19	1幢	1	3	1~3	混合	1999/01/01	240.96	0.00	
14	JC10939	冯东	440232007006JC10939F00010001	96.86	1幢	1	3	1~3	混合	2013/12/01	209.69	0.00	
15	JC10950	冯邦周	440232007006JC10950F00010001	85.56	1幢	1	3	1~3	混合	2014/12/01	186.08	0.00	
16	JC10955	冯邦华	440232007006JC10955F00010001	85.93	1幢	1	3	1~3	混合	2000/01/01	190.42	0.00	
17	JC10956	冯日新 冯其锋	440232007006JC10956F00010001	110.49	1幢	1	1	1	混合	2017/12/1	97.41	0.00	冯日新和冯其锋共同共有, 非本村
18	JC10957	冯邦胜	440232007006JC10957F00010001	76.07	1幢	1	3	1~3	混合	2006/10/01	202.24	0.00	
19	JC10958	冯福良	440232007006JC10958F00010001	111.18	1幢	1	3	1~3	混合	2018/05/01	226.31	0.00	
20	JC10962	冯月养	440232007006JC10962F00010001	93.21	1幢	1	4	1~4	混合	2011/11/01	272.69	0.00	
21	JC10974	冯必池	440232007006JC10974F00010001	95.36	1幢	1	1	1	砖木	1970/12/2	95.36	0.00	
22	JC10978	冯水养	440232007006JC10978F00010001	39.52	1幢	1	3	1~3	混合	2017/10/01	96.17	0.00	
23	JC11005	冯定明 冯定荣 冯定平 冯定林	440232007006JC11005F00010001	278.50	1幢	1	3	1~3	混合	2015/11/1	664.87	0.00	冯定明和冯定荣和冯定平和冯定林共同共有, 非本村
24	JC11008	梁美连	440232007006JC11008F00010001	139.20	1幢	1	3	1~3	混合	2016/10/01	363.03	0.00	19.2
25	JC20551	欧旱娣	440232007006JC20551F00010001	110.07	1幢	1	1	1	混合	2017/12/01	98.12	0.00	
26	JC20552	冯世古	440232007006JC20552F00010001	108.42	1幢	1	1	1	混合	2017/12/01	93.66	0.00	
27	JC20561	冯世赤	440232007006JC20561F00010001	130.63	1幢	1	4	1~4	混合	2014/11/01	441.19	0.00	10.63 141.19
28	JC20562	冯观福	440232007006JC20562F00010001	86.59	1幢	1	1	1	砖木	2000/04/01	83.81	0.00	
29	JC20563	冯天福	440232007006JC20563F00010001	166.12	1幢	1	2	1~2	混合	1999/03/01	286.31	0.00	46.12
30	JC20565	冯旗	440232007006JC20565F00010001	49.53	1幢	1	1	1	砖木	1988/09/01	49.53	0.00	
31	JC20587	冯道金	440232007006JC20587F00010001	78.52	1幢	1	1	1	混合	2008/10/2	69.46	0.00	非本村
32	JC10903	冯细奕	440232007006JC10903F00010001	117.72	1幢	1	1	1	混合	2008/01/01	104.04	0.00	
33	JC10904	冯世强	440232007006JC10904F00010001	36.88	1幢	1	1	1	砖木		36.88	0.00	
34	JC10906	李辉演	440232007006JC10906F00010001	164.41	1幢	1	4	1~4	钢筋混凝土	2013/12/1	465.89	0.00	44.41 165.89
35	JC10921	冯桂林 冯桂操	440232007006JC10921F00010001	116.56	1幢	1	2	1~2	混合	2008/11/1	206.96	0.00	冯桂林和冯桂操共同共有

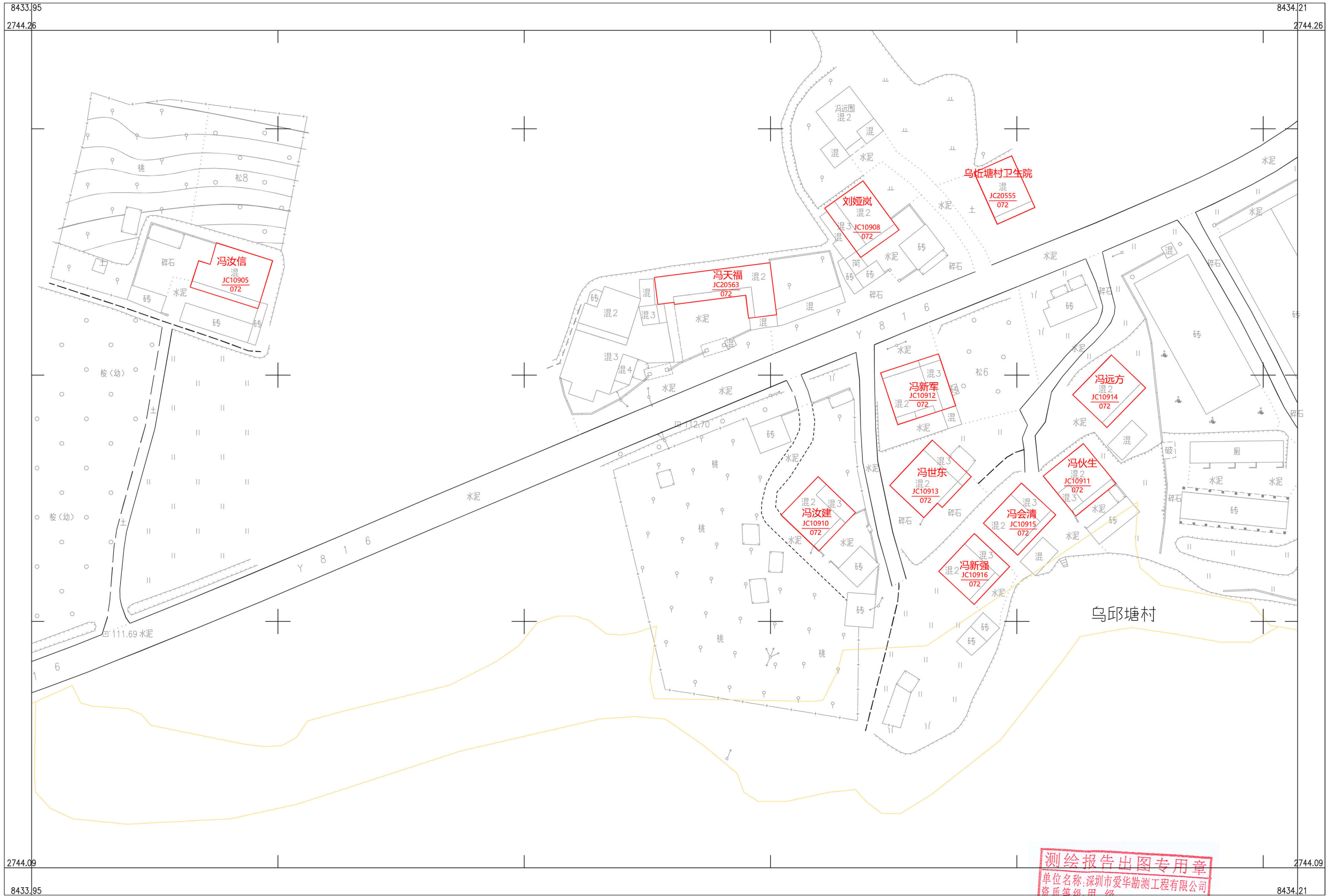
乳源县一六镇东七村委会乌坵塘村宅基地和集体建设用地房地一体确权登记调查结果及首次登记公示明细表



序号	宗地代码	权利人	不动产单元号	宅基地面积	房屋幢号	总套数	总层数	所在层	房屋结构	竣工时间	建筑面积	共有面积	超出合法面积	备注
36	JC10923	冯道清	440232007006JC10923F00010001	97.61	1幢	1	1	1	混合	2013/06/01	86.58	0.00		
37	JC10928	冯道云	440232007006JC10928F00010001	112.92	1幢	1	4	1~4	混合	2006/08/01	329.81	0.00	29.81	
38	JC10929	冯世南	440232007006JC10929F00010001	121.06	1幢	1	4	1~4	混合	1999/12/01	370.55	0.00	1.06	
39	JC10931	冯元福	440232007006JC10931F00010001	89.79	1幢	1	1	1	砖木	2013/06/01	89.79	0.00		
40	JC10933	冯天宝	440232007006JC10933F00010001	128.89	1幢	1	3	1~3	混合	2019/01/01	299.52	0.00	8.89	
41	JC10934	冯兆东	440232007006JC10934F00010001	101.52	1幢	1	4	1~4	混合	2013/12/2	302.87	0.00	2.87	
42	JC10936	冯汝养	440232007006JC10936F00010001	132.69	1幢	1	3	1~3	混合	2013/12/01	271.35	0.00	12.69	
43	JC10949	冯伟超	440232007006JC10949F00010001	139.32	1幢	1	3	1~3	混合	2012/10/01	297.05	0.00	19.32	
44	JC10959	冯福养	440232007006JC10959F00010001	82.62	1幢	1	2	1~2	混合	2005/10/01	169.60	0.00		
45	JC10960	冯世新	440232007006JC10960F00010001	156.08	1幢	1	4	1~4	混合	1990/07/01	464.31	0.00	36.08	
46	JC10961	陈石娣	440232007006JC10961F00010001	152.58	1幢	1	6	1~6	混合	2020/12/1	730.54	0.00		陈石娣和冯健平和冯天喜 共同共有
		冯健平												
		冯天喜												
47	JC20554	冯道立	440232007006JC20554F00010001	72.49	1幢	1	1	1	混合	2018/10/01	67.10	0.00		
48	JC20654	冯世武	440232007006JC20654F00010001	125.99	1幢	1	3	1~3	混合	2019/06/01	260.50	0.00	5.99	

乳源县房地一体一六镇东七村委会乌坵塘村公示图（一）

2744.092-38433.954



深圳市爱华勘测工程有限公司

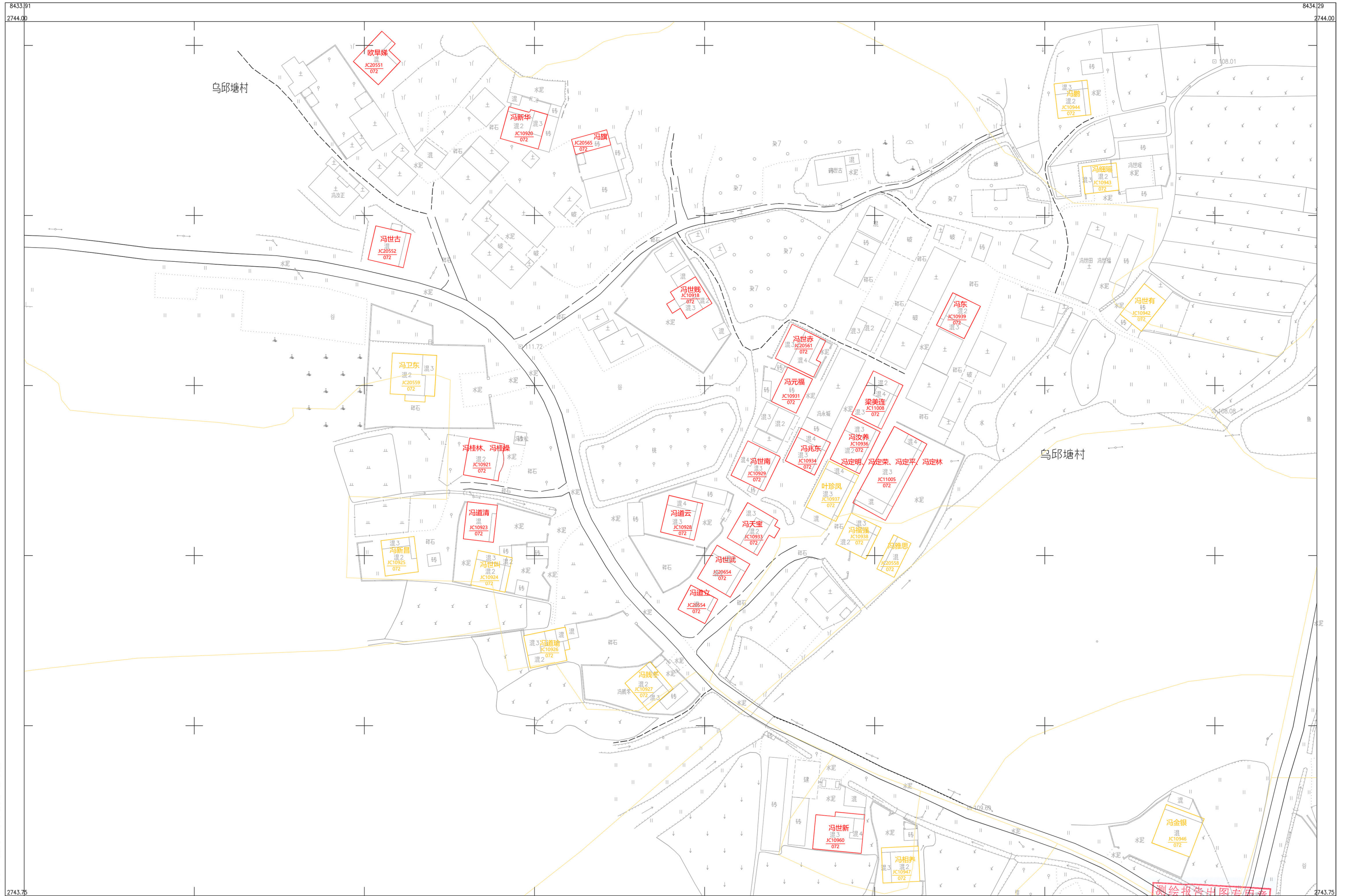
2000 国家大地坐标系, 1985 国家高程基准, 等高距 1 米, 中央子午线 114 度。
GB/T 20257.1-2007 国家基本比例尺地图图式 第 1 部分:
1: 500, 1: 1000, 1: 2000 地形图图式。
2019 年 11 月制图。

1:500

测绘报告出图专用章
单位名称: 深圳市爱华勘测工程有限公司
资质等级: 甲级
资质证书编号: 1100310
测量员: 罗龙雨 绘图员: 罗龙雨 检查员: 聂金韬
国家测绘地理信息局监制

乳源县房地一体一六镇东七村委会乌坵塘村公示图（三）

2743.747-38433.906



深圳市爱华勘测工程有限公司

1:500

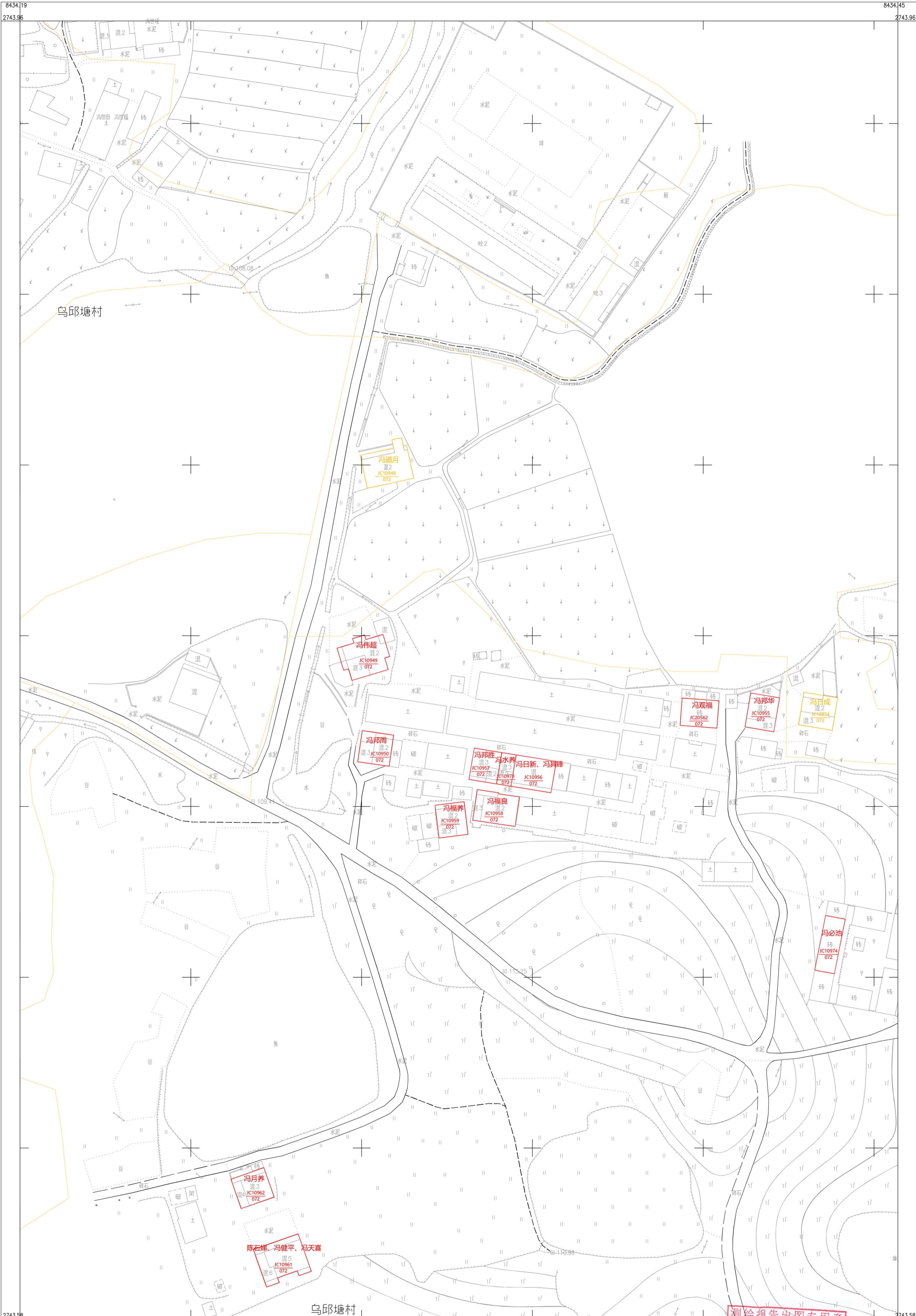
2000 国家大地坐标系, 1985 国家高程基准, 等高距 1 米, 中央子午线 114 度。
 GB/T 20257.1-2007 国家基本比例尺地图图式 第 1 部分:
 1: 500, 1: 1000, 1: 2000 地形图图式。
 2019 年 11 月制图。

测绘报告出图专用章
 单位名称: 深圳市爱华勘测工程有限公司
 资质等级: 甲级
 资质编号: 粤测量乙1 罗龙梅 3 号 罗龙梅 3 号
 国家测绘地理信息局监制

检查员: 聂金福

乳源县房地一体一六镇东七村委会乌坵塘村公示图（四）

2743.582-38434.194



深圳市爱华勘测工程有限公司

测绘报告出图专用章
 单位名称: 深圳市爱华勘测工程有限公司
 资质等级: 甲级
 资质编号: 粤测量字[2014]07号
 绘图员: 罗龙雨 检查员: 聂金辉
 国家测绘地理信息局监制

2000 国家大地坐标系, 1985 国家高程基准, 等高距 1 米, 中央子午线 114 度。
 GB/T 20257.1-2007 国家基本比例尺地图图式 第 1 部分:
 1: 500, 1: 1000, 1: 2000 地形图图式。
 2019 年 11 月制图。

1:500

8434.19
2743.96

8434.45
2743.96

2743.58

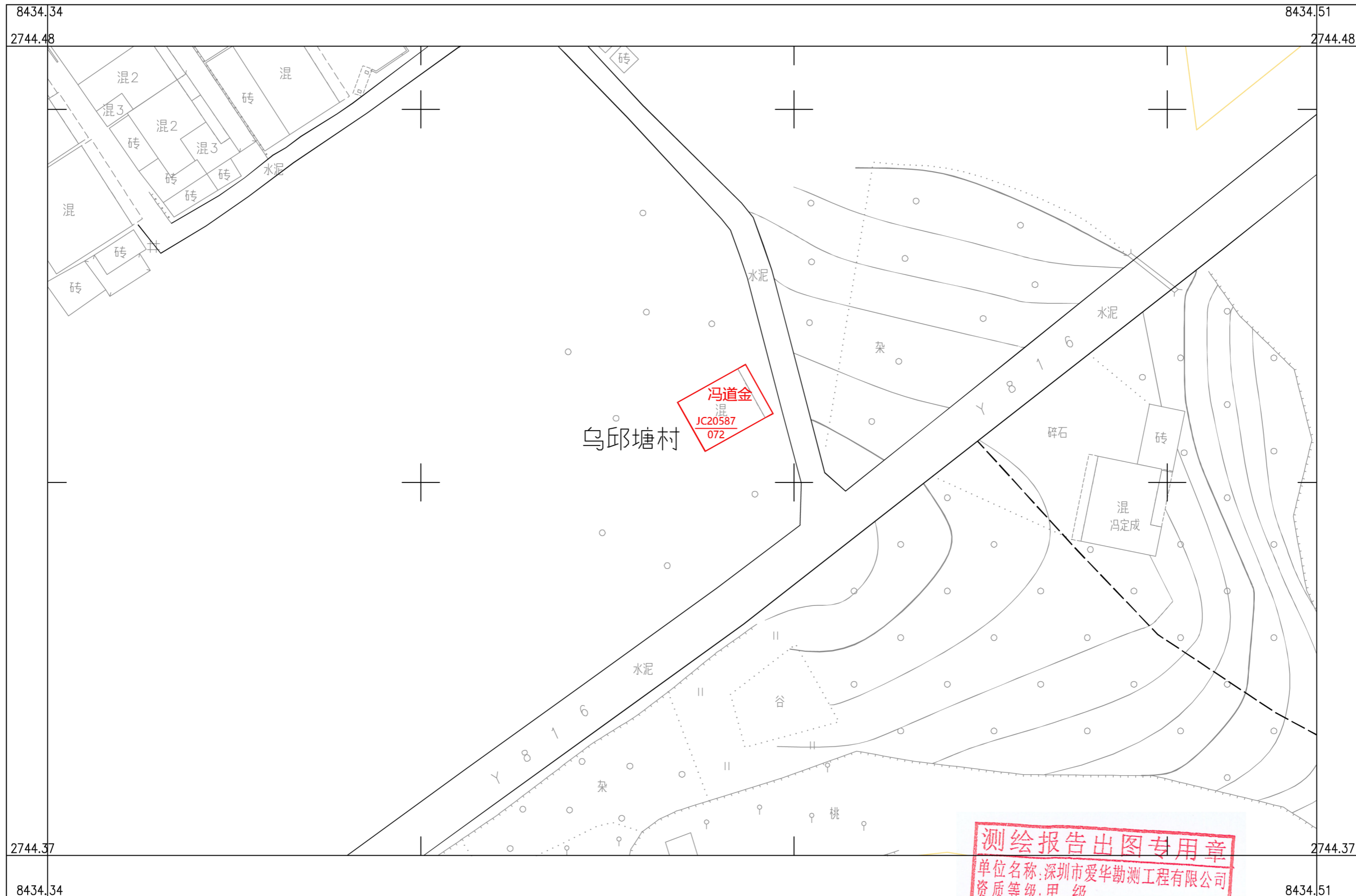
2743.58

8434.19

8434.45

乳源县房地一体一六镇东七村委会乌坵塘村公示图（五）

2744.369-38434.336



深圳市爱华勘测工程有限公司

测绘报告出图专用章
单位名称: 深圳市爱华勘测工程有限公司
资质等级: 甲级
资质证书编号: 44000370
国家测绘地理信息局监制

2000 国家大地坐标系, 1985 国家高程基准, 等高距 1 米, 中央子午线 114 度。
GB/T 20257.1 - 2007 国家基本比例尺地图图式 第 1 部分:
1: 500, 1: 1000, 1: 2000 地形图图式。
2019 年 11 月制图。

1:500