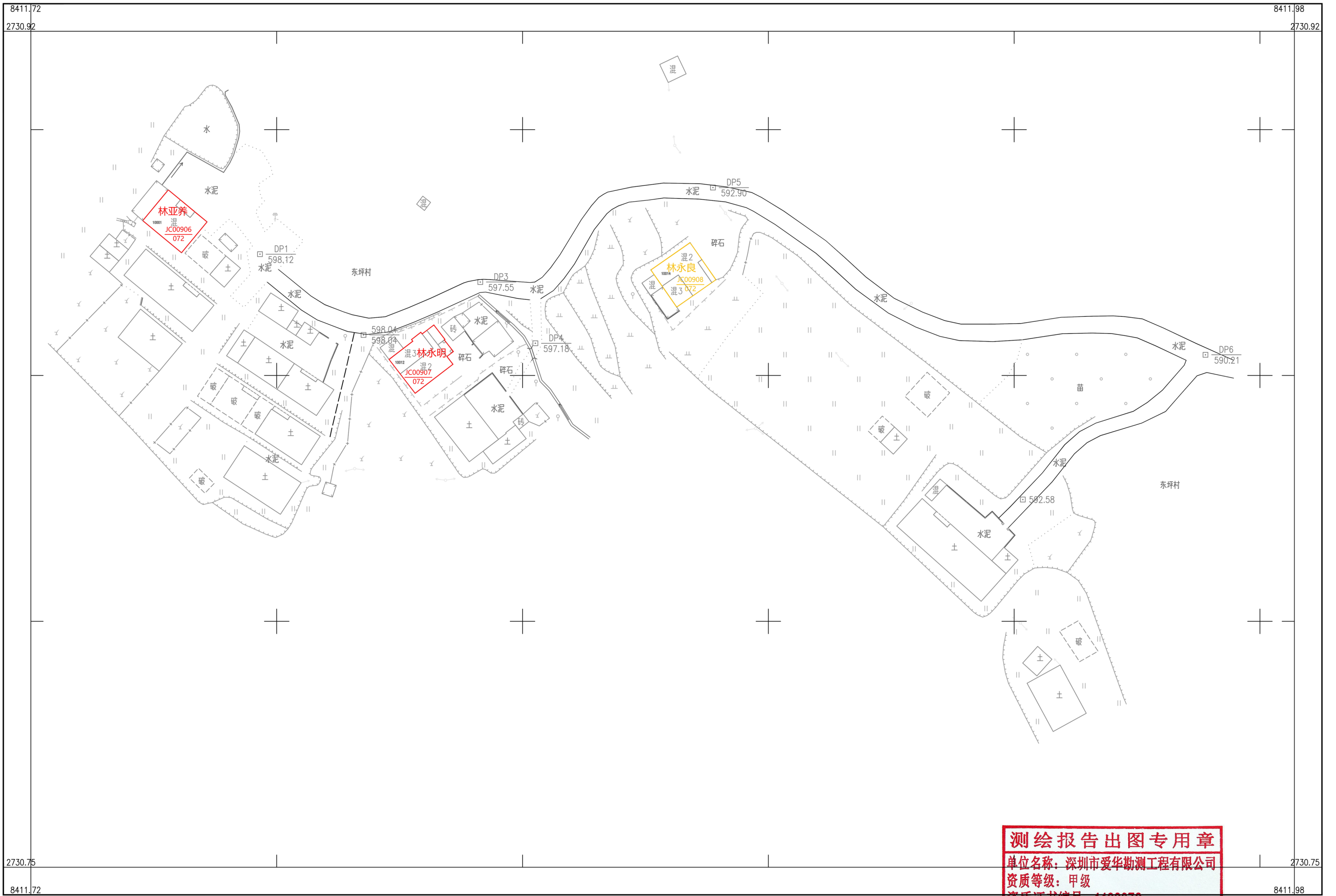


乳源县房地一体洛阳镇白竹村委会东坪村公示图（一）

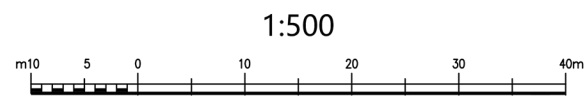
2730.752-38411.720



深圳市爱华勘测工程有限公司

测绘报告出图专用章
单位名称：深圳市爱华勘测工程有限公司
资质等级：甲级
资质证书编号：4400370
附注：测量员：钟昌和 绘图员：胡永樊 检查员：段日生
国家测绘地理信息局监制

2000 国家大地坐标系，1985 国家高程基准，等高距 1 米，中央子午线 114 度。
GBT 20257.1 - 2007 国家基本比例尺地图图式 第 1 部分：
1：500，1：1000，1：2000 地形图图式。
2019 年 11 月制图。



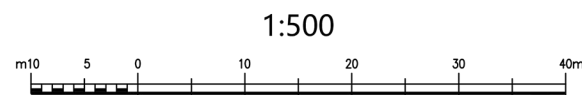
乳源县房地一体洛阳镇白竹村委会东坪村公示图（二）

2730.570-38411.868



深圳市爱华勘测工程有限公司

2000 国家大地坐标系, 1985 国家高程基准, 等高距 1 米, 中央子午线 114 度。
GBT 20257.1 - 2007 国家基本比例尺地图图式 第 1 部分:
1: 500, 1: 1000, 1: 2000 地形图图式。
2019 年 11 月制图。

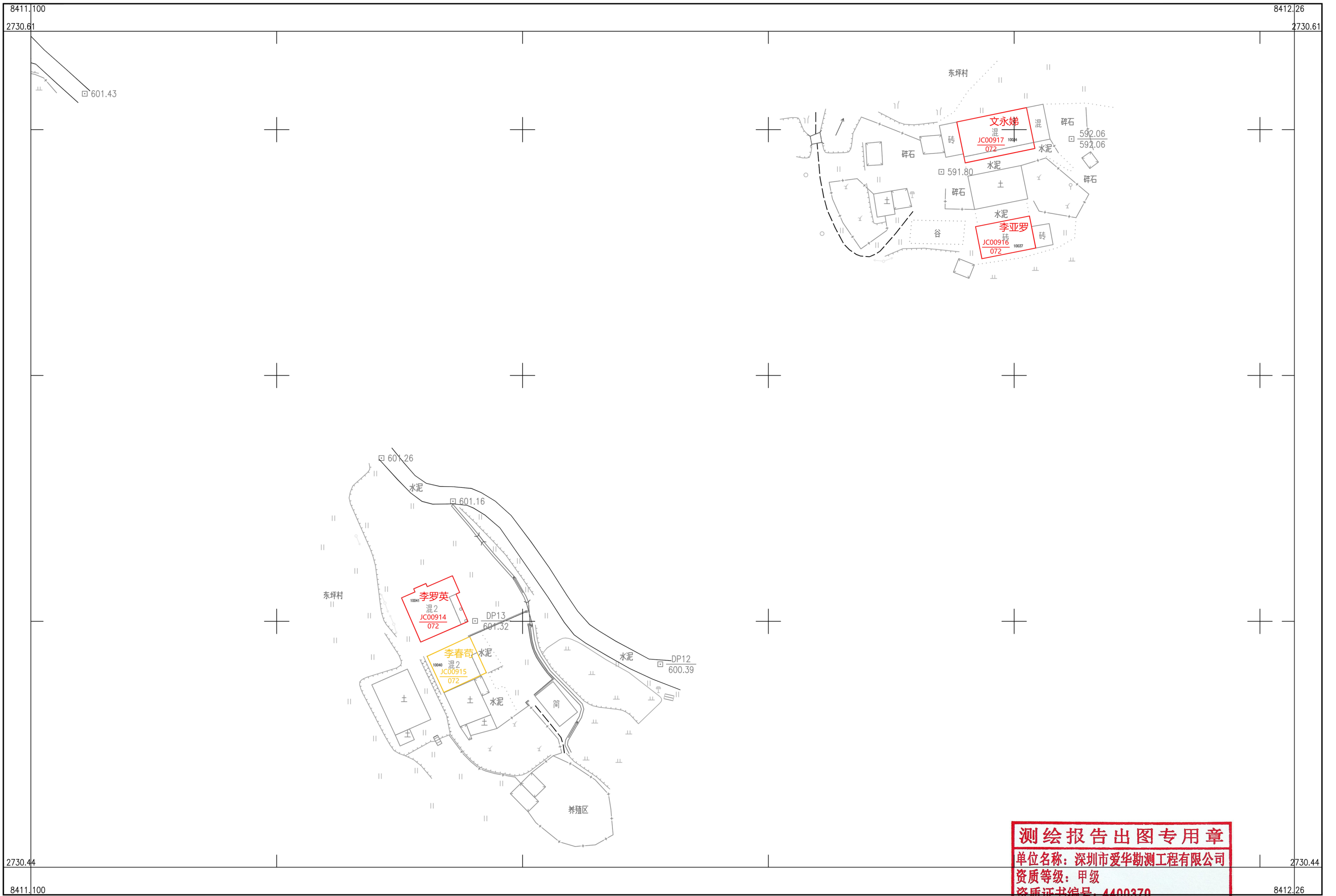


测绘报告出图专用章
单位名称: 深圳市爱华勘测工程有限公司
资质等级: 甲级
资质证书编号: 4400370
附注: 测量员: 钟昌和 绘图员: 胡永樊 检查员: 段日生
国家测绘地理信息局监制

8412.12

乳源县房地一体洛阳镇白竹村委会东坪村公示图（三）

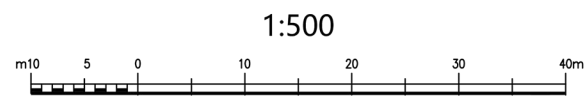
2730.436-38411.998



深圳市爱华勘测工程有限公司

测绘报告出图专用章
单位名称：深圳市爱华勘测工程有限公司
资质等级：甲级
资质证书编号：4400370
国家测绘地理信息局监制

2000 国家大地坐标系，1985 国家高程基准，等高距 1 米，中央子午线 114 度。
GBT 20257.1 - 2007 国家基本比例尺地图图式 第 1 部分：
1: 500, 1: 1000, 1: 2000 地形图图式。
2019 年 11 月制图。



附注：测量员：钟昌和 绘图员：胡永樊 检查员：段日生