

乳源县房地一体洛阳镇白竹村委会钟屋村公示图（一）

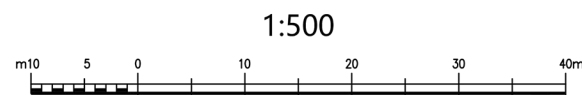
2728.630-38411.481



深圳市爱华勘测工程有限公司

测绘报告出图专用章
单位名称：深圳市爱华勘测工程有限公司
资质等级：甲级
资质证书编号：4400370
国家测绘地理信息局监制

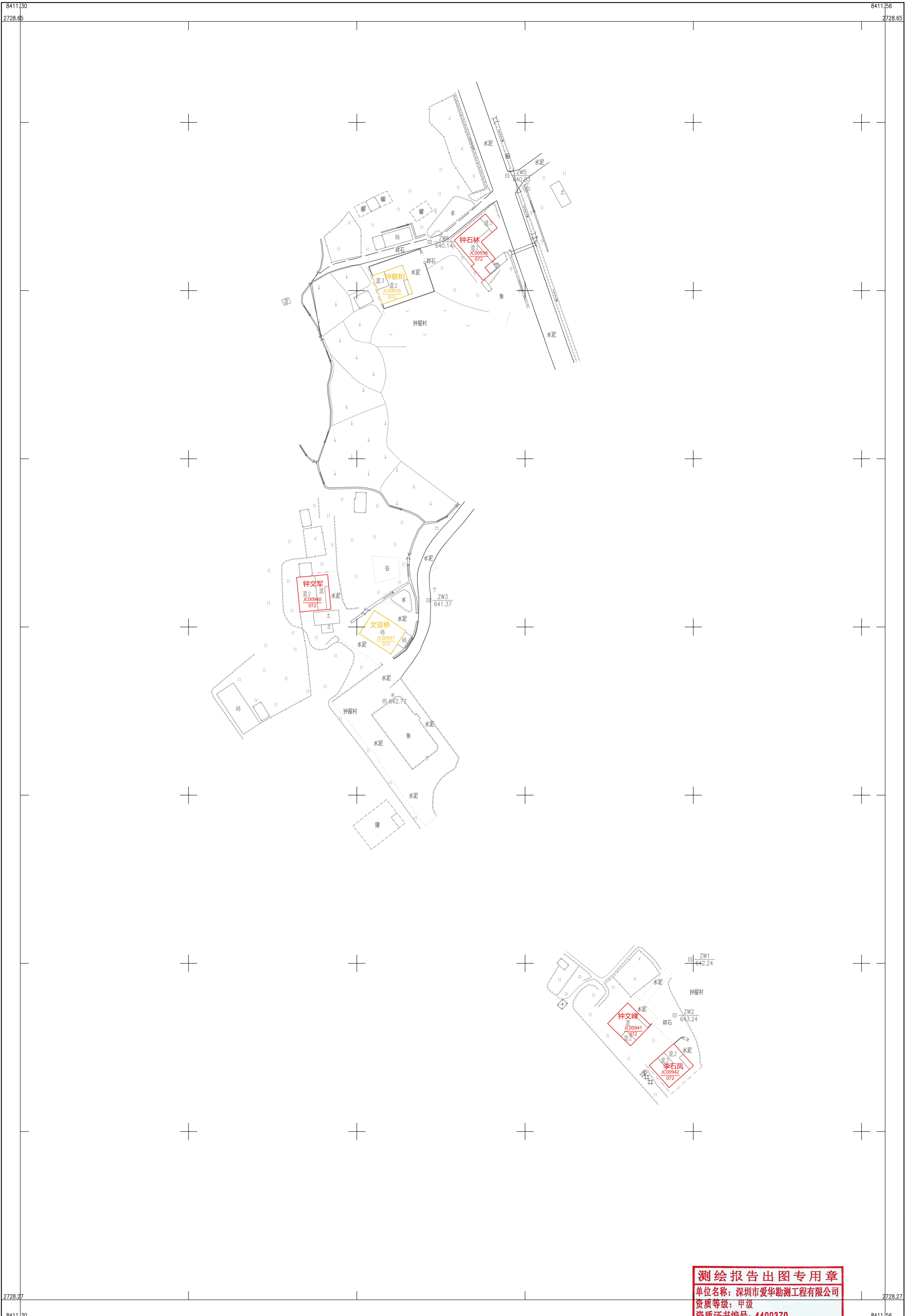
2000 国家大地坐标系，1985 国家高程基准，等高距 1 米，中央子午线 114 度。
GBT 20257.1 - 2007 国家基本比例尺地图图式 第 1 部分：
1: 500, 1: 1000, 1: 2000 地形图图式。
2019 年 11 月制图。



附注：测量员：钟昌和 绘图员：胡永樊 检查员：段日生

乳源县房地一体洛阳镇白竹村委会钟屋村公示图（二）

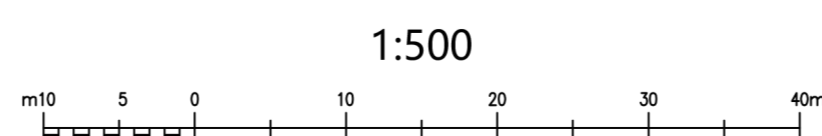
2728.269-38411.302



深圳市爱华勘测工程有限公司

测绘报告出图专用章
 单位名称：深圳市爱华勘测工程有限公司
 资质等级：甲级
 资质证书编号：4400370
 国家测绘地理信息局监制

2000 国家大地坐标系，1985 国家高程基准，等高距 1 米，中央子午线 114 度。
 GBT 20257.1 - 2007 国家基本比例尺地图图式 第 1 部分：
 1：500，1：1000，1：2000 地形图图式。
 2019 年 11 月制图。



8411.56

2728.27

2728.27

8411.30