

乳源县洛阳镇半星村委会婆洞村宅基地和集体建设用地房地一体确权登记调查结果及首次

测绘报告出图专用章

单位名称: 深圳市爱华勘测工程有限公司

资质等级: 甲级

资质证书编号: 4400370

国家测绘地理信息局监制

序号	宗地代码	权利人	不动产单元号	宅基地面积	房屋幢号	总套数	总层数	所在层	房屋结构	竣工时间	建筑面积	共有面积	备注
1	JC00001	李益贵	440232007006JC00001F00010001	126.61	1幢	1	1	1	混合	2007/01/01	108.89	0.00	
2	JC00004	李细苟	440232008020JC00004F00010001	19.16	1幢	1	2	1~2	混合	2003/12/01	34.30	0.00	
3	JC00007	李神妹 李泗光	440232008020JC00007F00010001	96.94	1幢	1	1	1	混合	2018/03/01	82.25	0.00	共同共有
4	JC00014	李南星	440232008020JC00014F00010001	38.58	1幢	1	2	1~2	混合	2003/01/21	69.06	0.00	
5	JC00022	李亚华	440232008020JC00022F00010001	95.73	1幢	1	1	1	混合	2004/06/01	10.13	0.00	
6	JC00024	李细金	440232008020JC00024F00010001	38.84	1幢	1	2	1~2	混合	2003/01/01	69.52	0.00	
7	JC00026	李井兰	440232008020JC00026F00010001	67.45	1幢	1	2	1~2	混合	2014/05/01	123.36	0.00	
8	JC00091	李天佑	440232008020JC00091F00010001	204.13	1幢	2	1	1	混合	2002/10/01	73.57	8.69	分边共有
		李井胜	440232008020JC00091F00010002								95.57		
9	JC00092	李坛苟	440232008020JC00092F00010001	75.92	1幢	1	1	1	混合	2013/02/01	65.08	0.00	

超出合法面积
土地房屋

乳源县房地一体洛阳镇半星村委会婆洞村公示图（一）

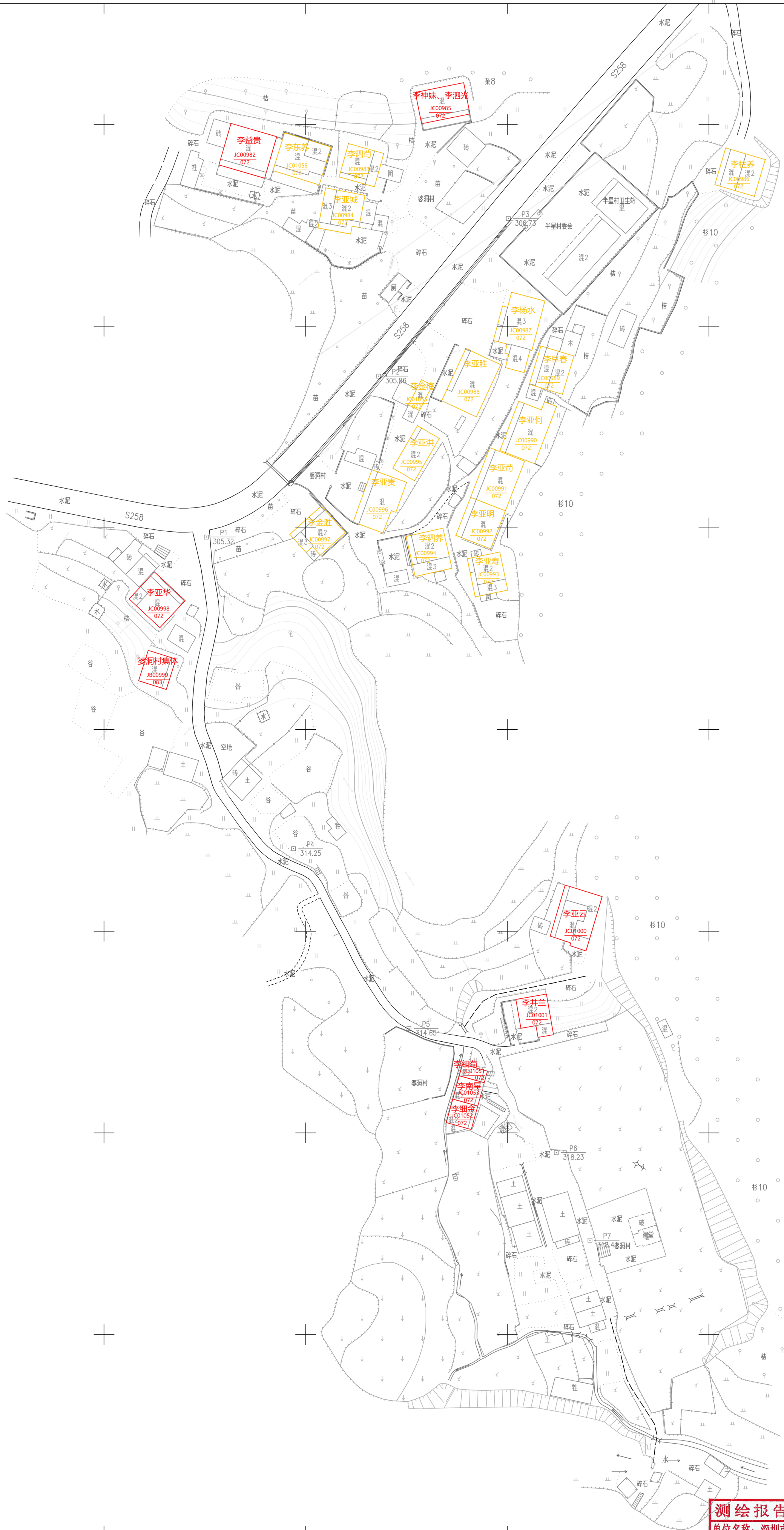
2727.868-38406.972

8406.97

8407.23

2728.25

2728.25



深圳市爱华勘测工程有限公司

测绘报告出图专用章
 单位名称：深圳市爱华勘测工程有限公司
 资质等级：甲级
 资质证书编号：4400370
 国家测绘地理信息局监制

2000 国家大地坐标系，1985 国家高程基准，等高距 1 米，中央子午线 114 度。
 GBT 20257.1 - 2007 国家基本比例尺地图图式 第 1 部分：
 1: 500, 1: 1000, 1: 2000 地形图图式。
 2019 年 11 月制图。

1:500



2727.87

2727.87

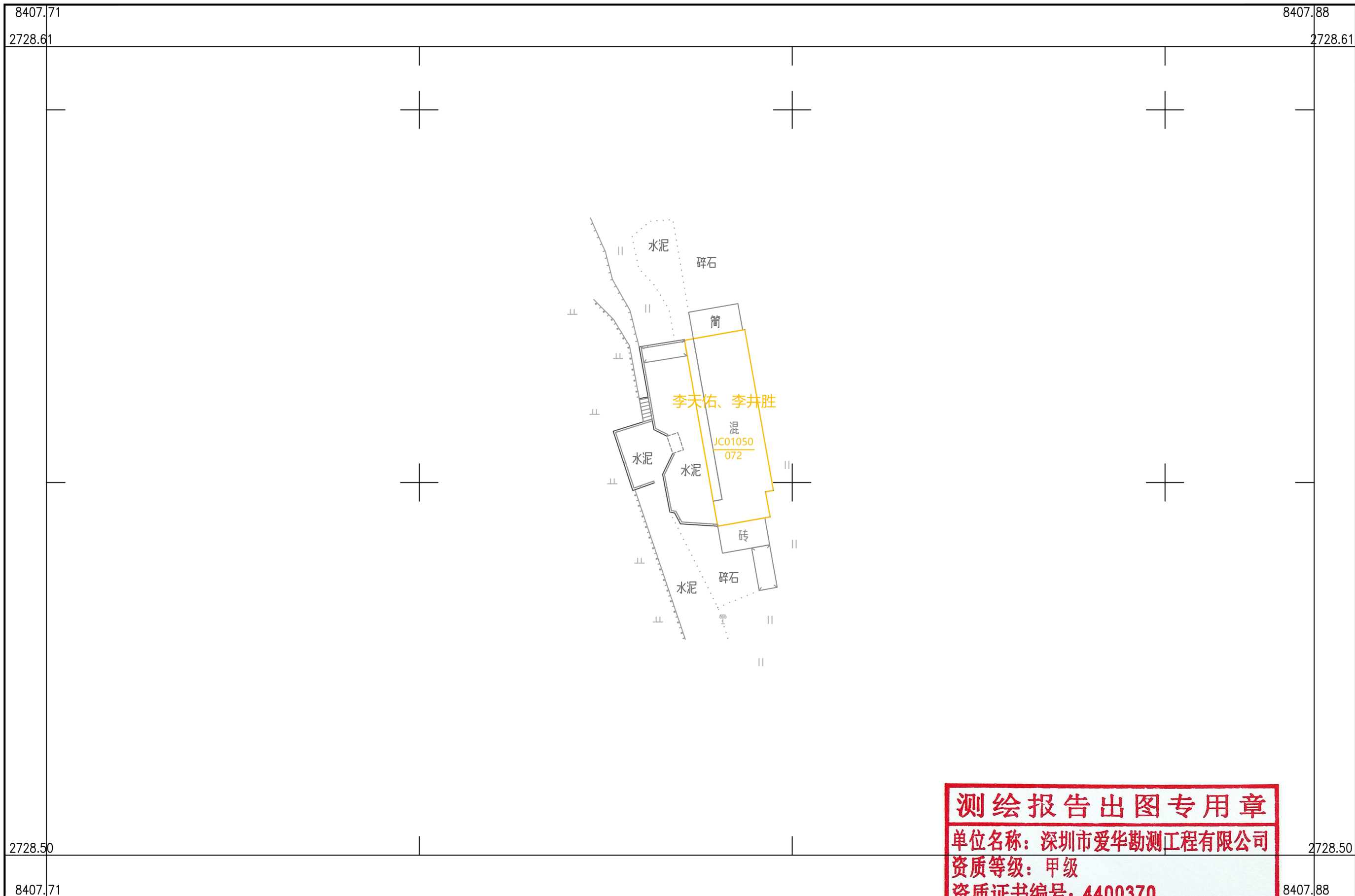
8406.97

8407.23

乳源县房地一体洛阳镇半星村委会婆洞村公示图（二）

2728.501-38407.711

深圳市爱华勘测工程有限公司



测绘报告出图专用章
单位名称：深圳市爱华勘测工程有限公司
资质等级：甲级
资质证书编号：4400370
国家测绘地理信息局监制

2000 国家大地坐标系，1985 国家高程基准，等高距 1 米，中央子午线 114 度。
GBT 20257.1 - 2007 国家基本比例尺地图图式 第 1 部分：
1：500，1：1000，1：2000 地形图图式。
2019 年 11 月制图。

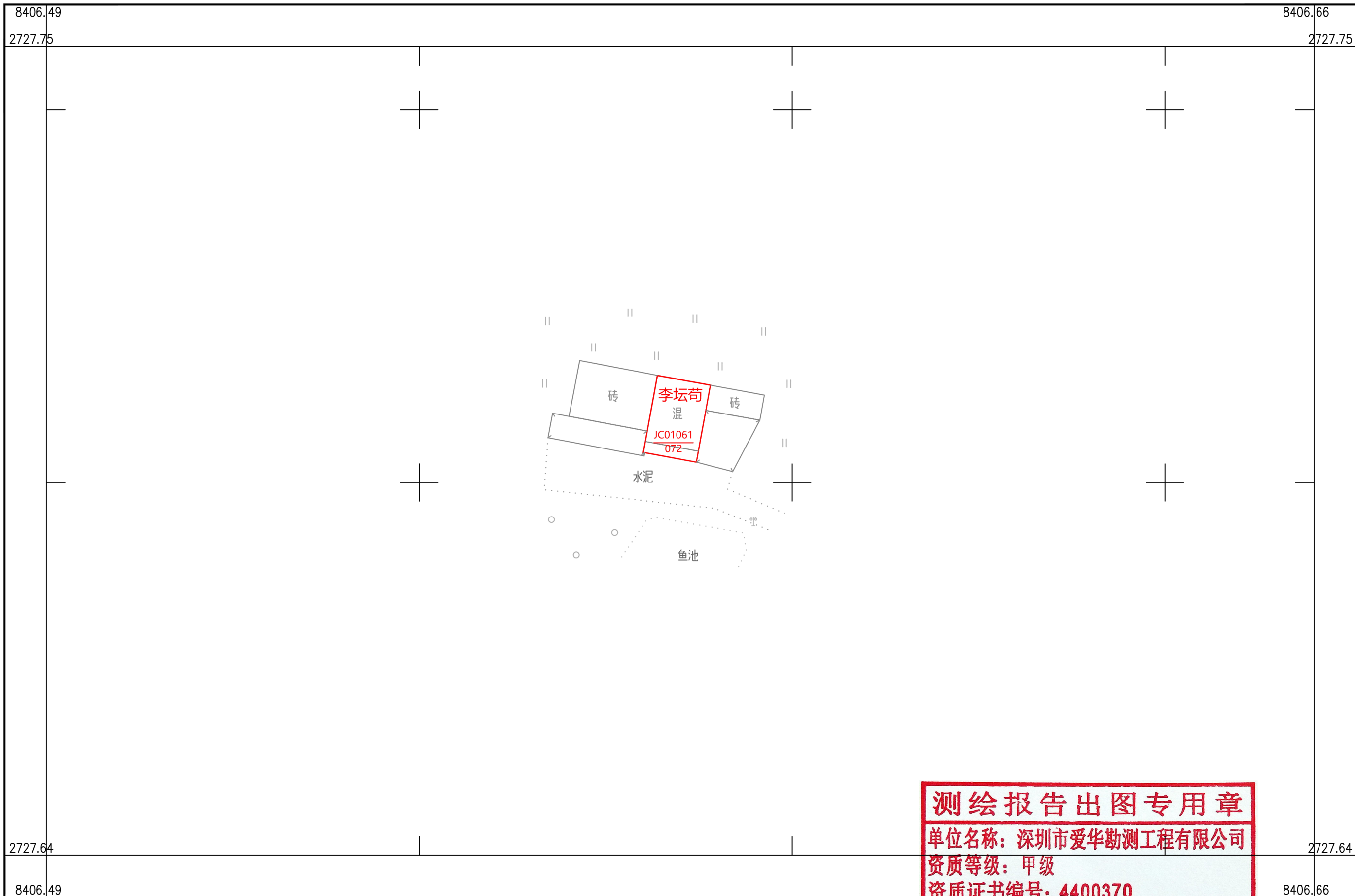
1:500



附注：测量员：钟昌和 绘图员：胡永攀 检查员：段日生

乳源县房地一体洛阳镇半星村委会婆洞村公示图（三）

2727.639-38406.493



深圳市爱华勘测工程有限公司

测绘报告出图专用章

单位名称：深圳市爱华勘测工程有限公司

资质等级：甲级

资质证书编号：4400370

国家测绘地理信息局监制

附注：测量员：钟昌和 绘图员：胡永赞 检查员：段日生

2000 国家大地坐标系，1985 国家高程基准，等高距 1 米，中央子午线 114 度。

GBT 20257.1 - 2007 国家基本比例尺地图图式 第 1 部分：

1：500，1：1000，1：2000 地形图图式。

2019 年 11 月制图。

1:500

