

乳源县房地一体洛阳镇月街村委会瓦瑶岗村公示图（一）

2722.659-38390.844



深圳市爱华勘测工程有限公司

测绘报告出图专用章
 单位名称：深圳市爱华勘测工程有限公司
 资质等级：甲级
 资质证书编号：4400370
 国家测绘地理信息局监制

2000 国家大地坐标系，1985 国家高程基准，等高距 1 米，中央子午线 114 度。
 GB/T 20257.1-2007 国家基本比例尺地图图式 第 1 部分：
 1: 500, 1: 1000, 1: 2000 地形图图式。
 2019 年 11 月制图。

1:500

8391.10

乳源县房地一体洛阳镇月街村委会瓦瑶岗村公示图（二）

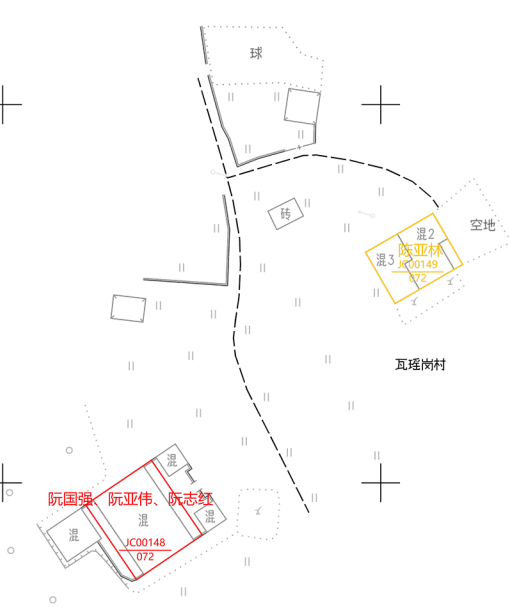
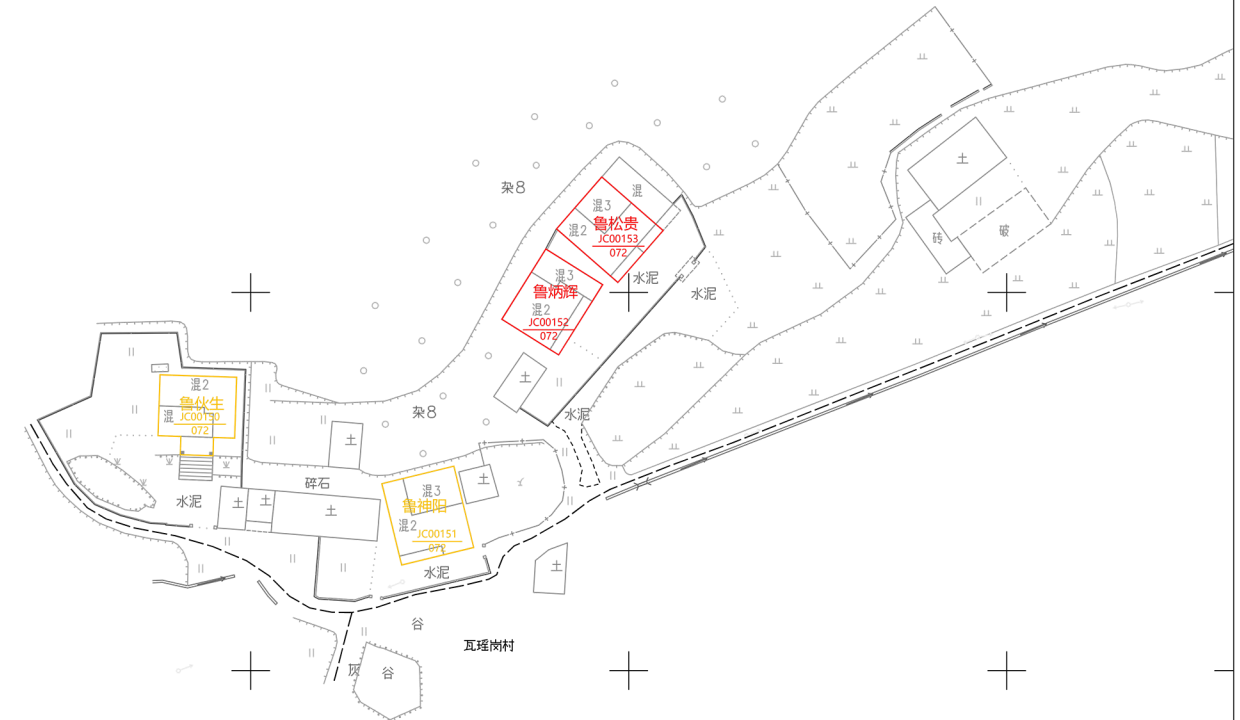
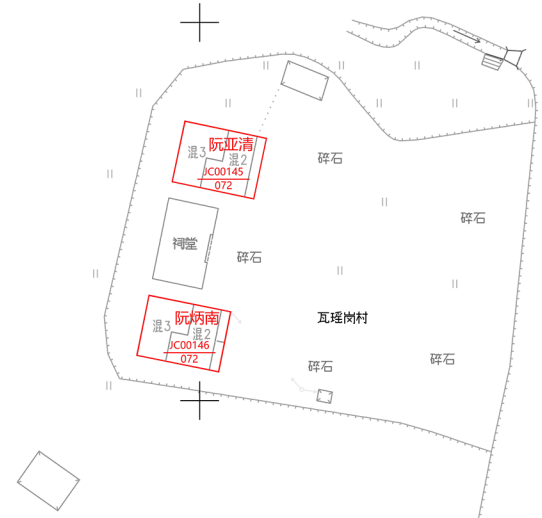
2722.718-38390.472

8390.47

8390.85

2722.97

2722.97



深圳市爱华勘测工程有限公司

2722.72

2722.72

8390.47

8390.85

2000 国家大地坐标系，1985 国家高程基准，等高距 1 米，中央子午线 114 度。
 GB/T 20257.1-2007 国家基本比例尺地图图式 第 1 部分：
 1: 500, 1: 1000, 1: 2000 地形图图式。
 2019 年 11 月制图。

1:500

测绘报告出图专用章
 单位名称：深圳市爱华勘测工程有限公司
 资质等级：甲级
 资质证书编号：4400370
 国家测绘地理信息局监制