

乳源县房地一体洛阳镇月坪村委会月坪村公示图（一）

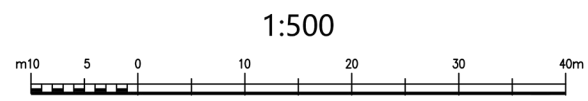
2724.831-38393.848



深圳市爱华勘测工程有限公司

测绘报告出图专用章
单位名称：深圳市爱华勘测工程有限公司
资质等级：甲级
资质证书编号：4400370
国家测绘地理信息局监制

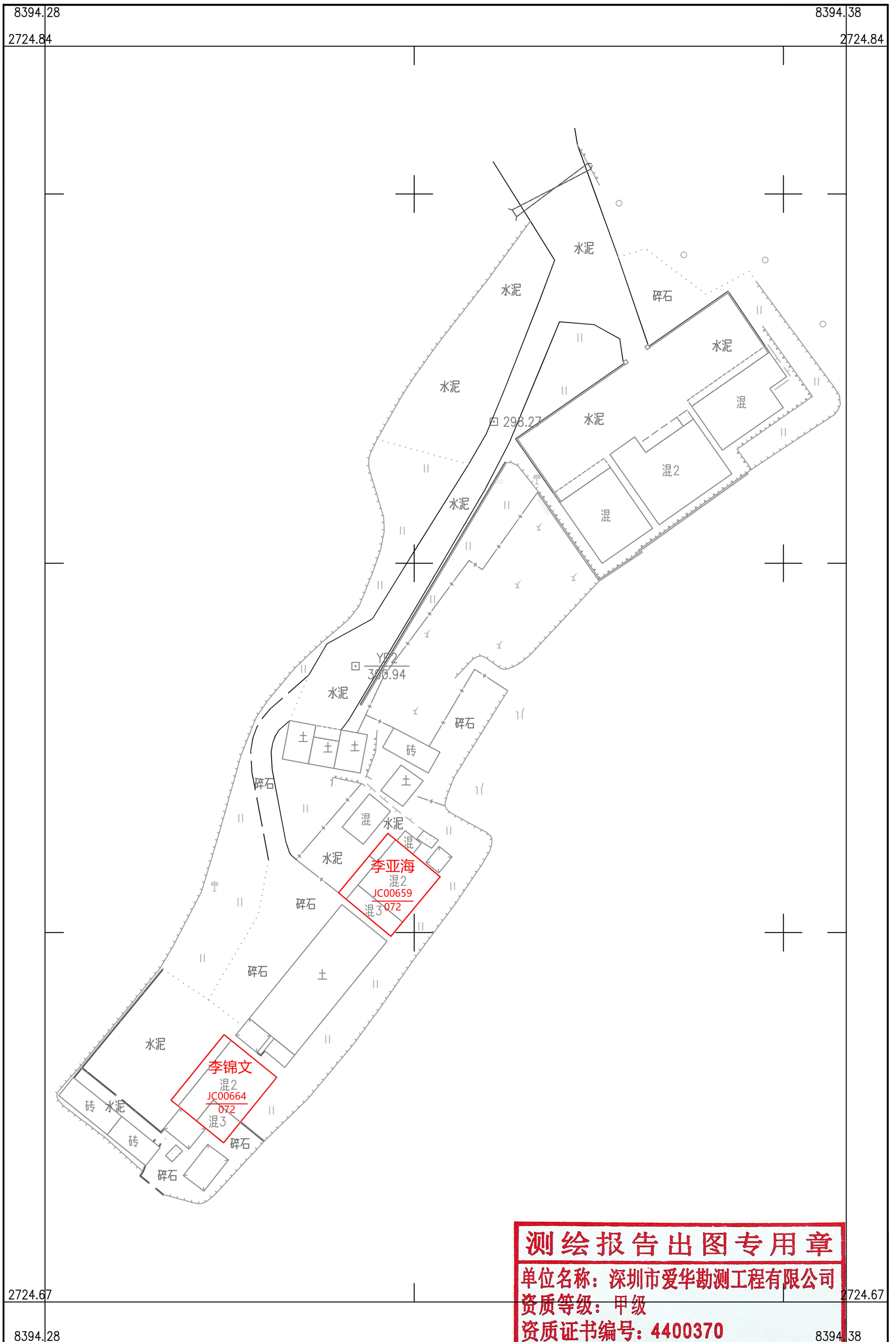
2000 国家大地坐标系，1985 国家高程基准，等高距 1 米，中央子午线 114 度。
GB/T 20257.1 - 2007 国家基本比例尺地图图式 第 1 部分：
1: 500, 1: 1000, 1: 2000 地形图图式。
2019 年 11 月制图。



8393.85 2724.83 8394.11 2725.00

乳源县房地一体洛阳镇月坪村委会月坪村公示图（二）

2724.668-38394.275



深圳市爱华勘测工程有限公司

测绘报告出图专用章

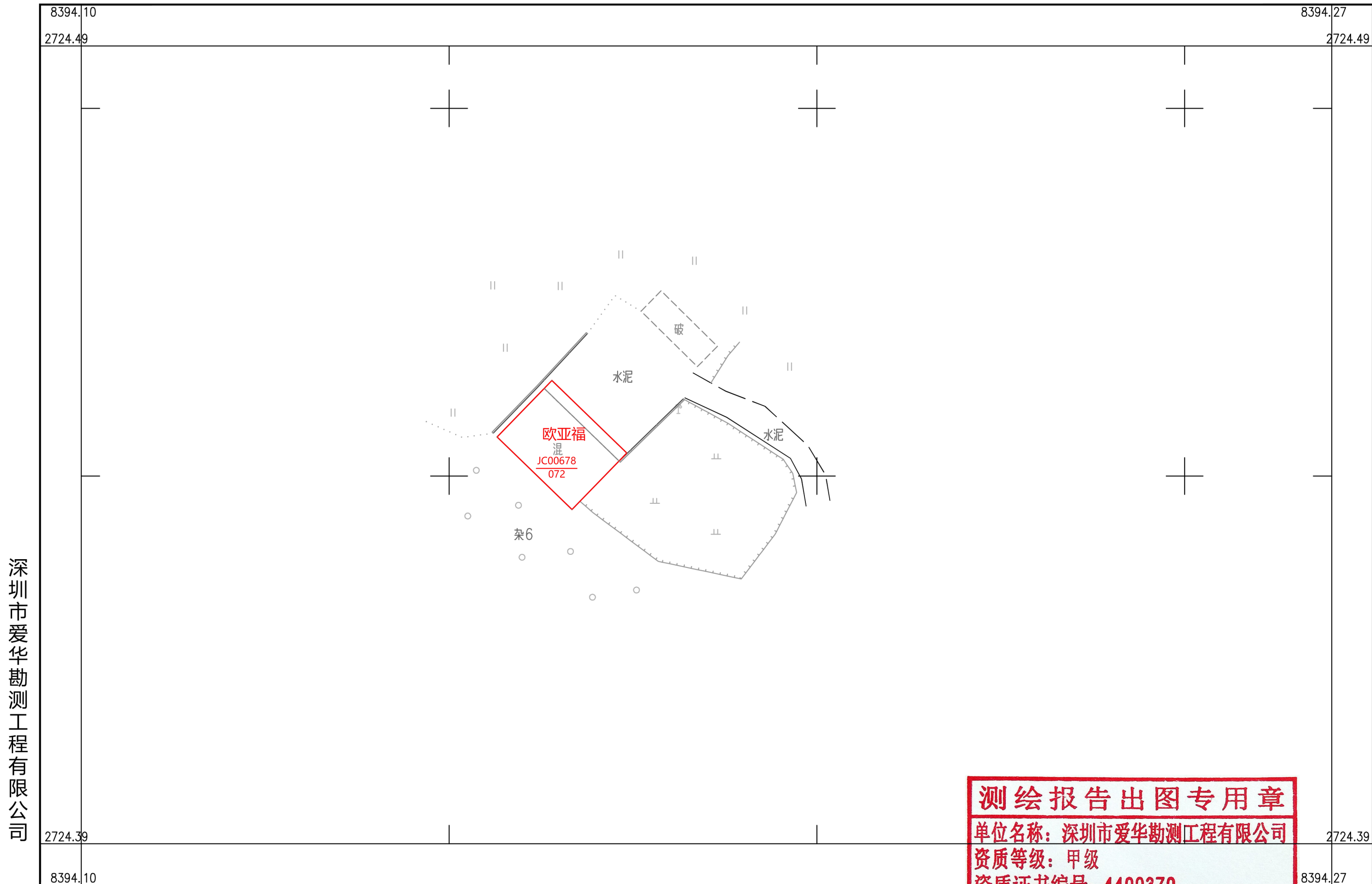
单位名称：深圳市爱华勘测工程有限公司
资质等级：甲级
资质证书编号：4400370

国家测绘地理信息局监制

2000 国家大地坐标系，1985 国家高程基准，等高距 1 米，中央子午线 114 度
GBT 20257.1 - 2007 国家基本比例尺地图图式 第 1 部分：1:500
1:500, 1:1000, 1:2000 地形图图式。
2019 年 11 月制图。

乳源县房地一体洛阳镇月坪村委会月坪村公示图（三）

2724.385-38394.100



2000 国家大地坐标系，1985 国家高程基准，等高距 1 米，中央子午线 114 度。
GBT 20257.1 - 2007 国家基本比例尺地图图式 第 1 部分：
1：500，1：1000，1：2000 地形图图式。
2019 年 11 月制图。

1:500

