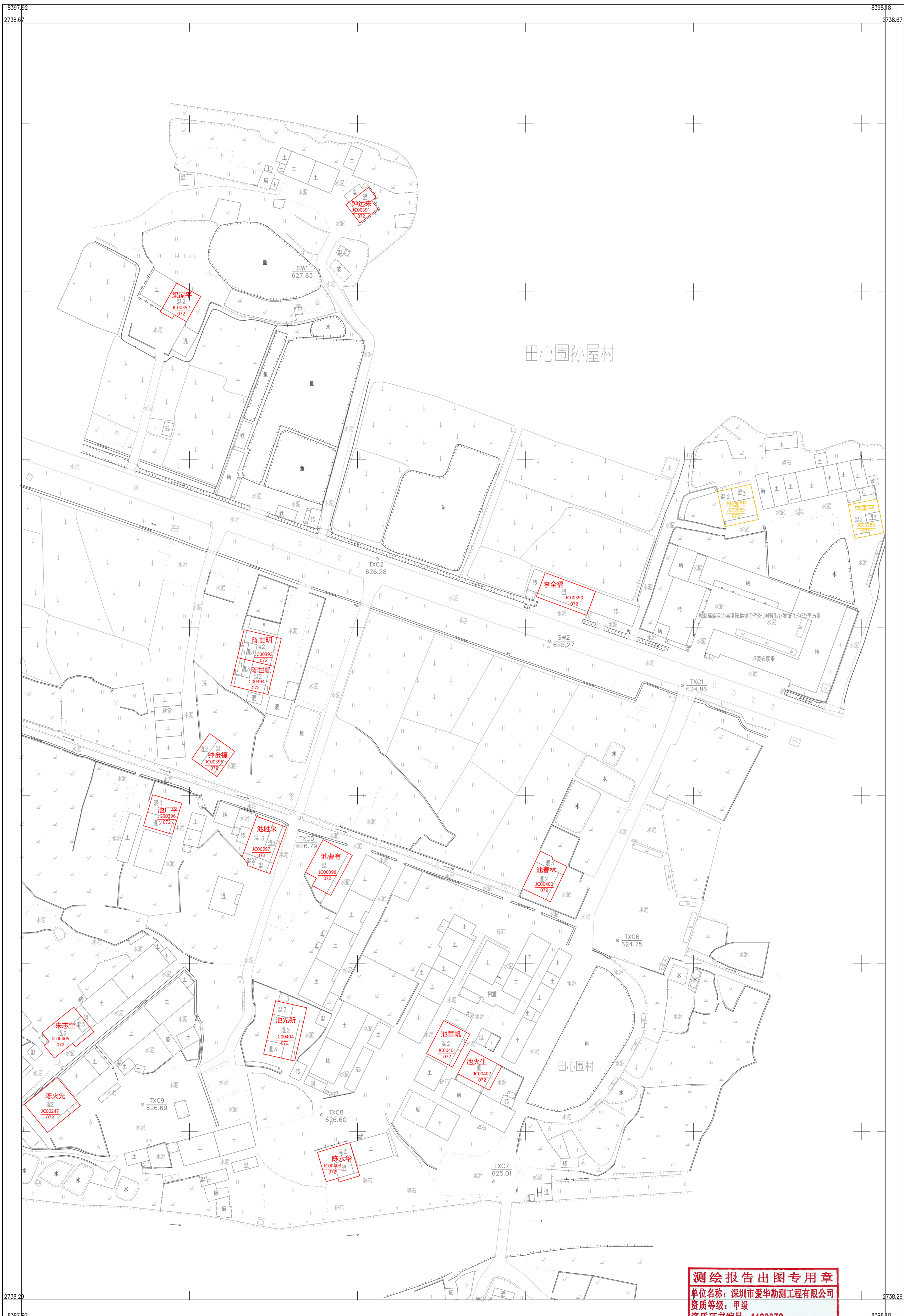


乳源县房地一体洛阳镇坪溪村委会田心围村公示图（一）

2738.294-38397.924



深圳市爱华勘测工程有限公司

测绘报告出图专用章
 单位名称：深圳市爱华勘测工程有限公司
 资质等级：甲级
 资质证书编号：4400370
 国家测绘地理信息局监制

2000 国家大地坐标系，1985 国家高程基准，等高距 1 米，中央子午线 114 度。
 GBT 20257.1 - 2007 国家基本比例尺地图图式 第 1 部分：
 1：500，1：1000，1：2000 地形图图式。
 2019 年 11 月制图。

1:500



2738.29

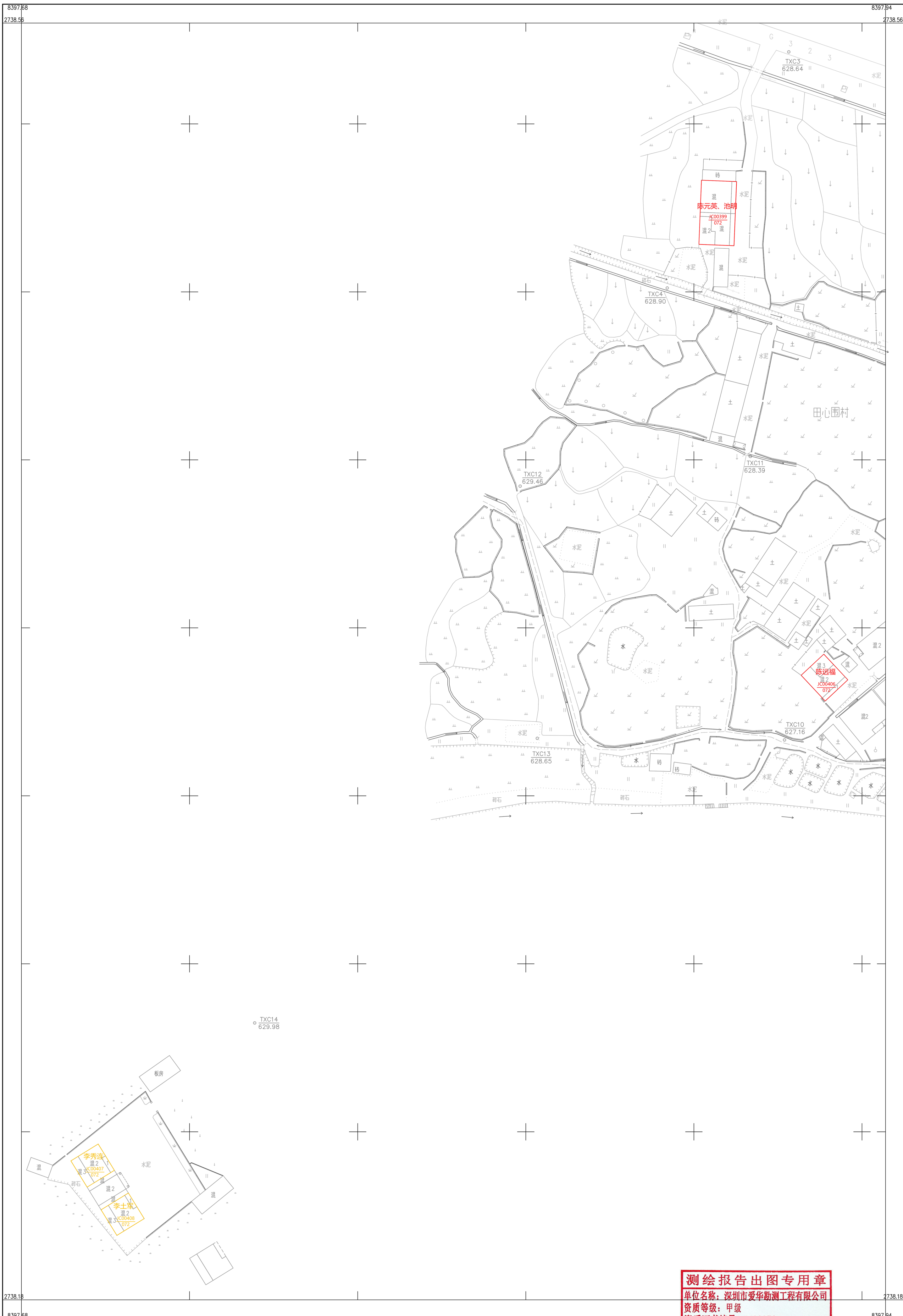
2738.29

8397.92

8398.18

乳源县房地一体洛阳镇坪溪村委会田心围村公示图 (二)

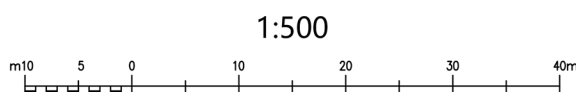
2738.178-38397.682



深圳市爱华勘测工程有限公司

测绘报告出图专用章
 单位名称: 深圳市爱华勘测工程有限公司
 资质等级: 甲级
 资质证书编号: 4400370
 国家测绘地理信息局监制

2000 国家大地坐标系, 1985 国家高程基准, 等高距 1 米, 中央子午线 114 度。
 GBT 20257.1 - 2007 国家基本比例尺地图图式 第 1 部分:
 1: 500, 1: 1000, 1: 2000 地形图图式。
 2019 年 11 月制图。



2738.18

2738.18

8397.68

8397.68