



乳源县房地一体洛阳镇坪溪村委会下坪溪村公示图（一）

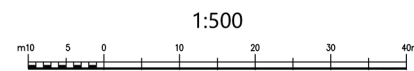
2737.993-38399.146



深圳市爱华勘测工程有限公司

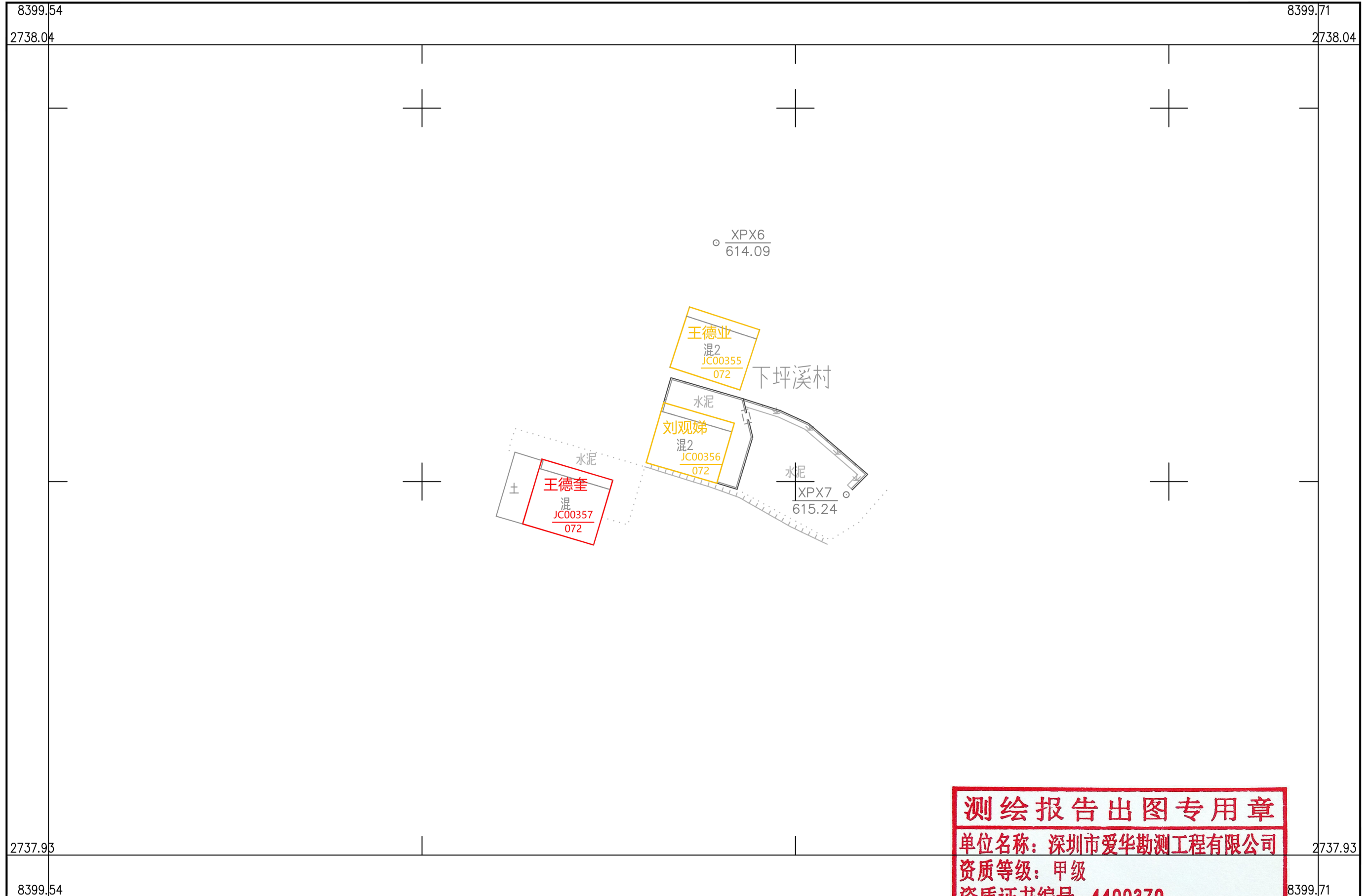
**测绘报告出图专用章**  
 单位名称：深圳市爱华勘测工程有限公司  
 资质等级：甲级  
 资质证书编号：4400370  
 国家测绘地理信息局监制

2000 国家大地坐标系，1985 国家高程基准，等高距 1 米，中央子午线 114 度。  
 GBT 20257.1 - 2007 国家基本比例尺地图图式 第 1 部分：  
 1：500，1：1000，1：2000 地形图图式。  
 2019 年 11 月制图。



# 乳源县房地一体洛阳镇坪溪村委会下坪溪村公示图（二）

2737.929-38399.544

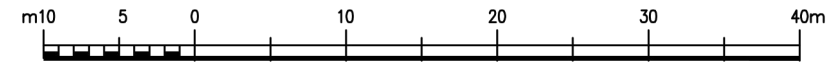


深圳市爱华勘测工程有限公司

**测绘报告出图专用章**  
单位名称：深圳市爱华勘测工程有限公司  
资质等级：甲级  
资质证书编号：4400370  
附注：测量员：钟昌和 绘图员：胡永攀 检查员：段日生  
**国家测绘地理信息局监制**

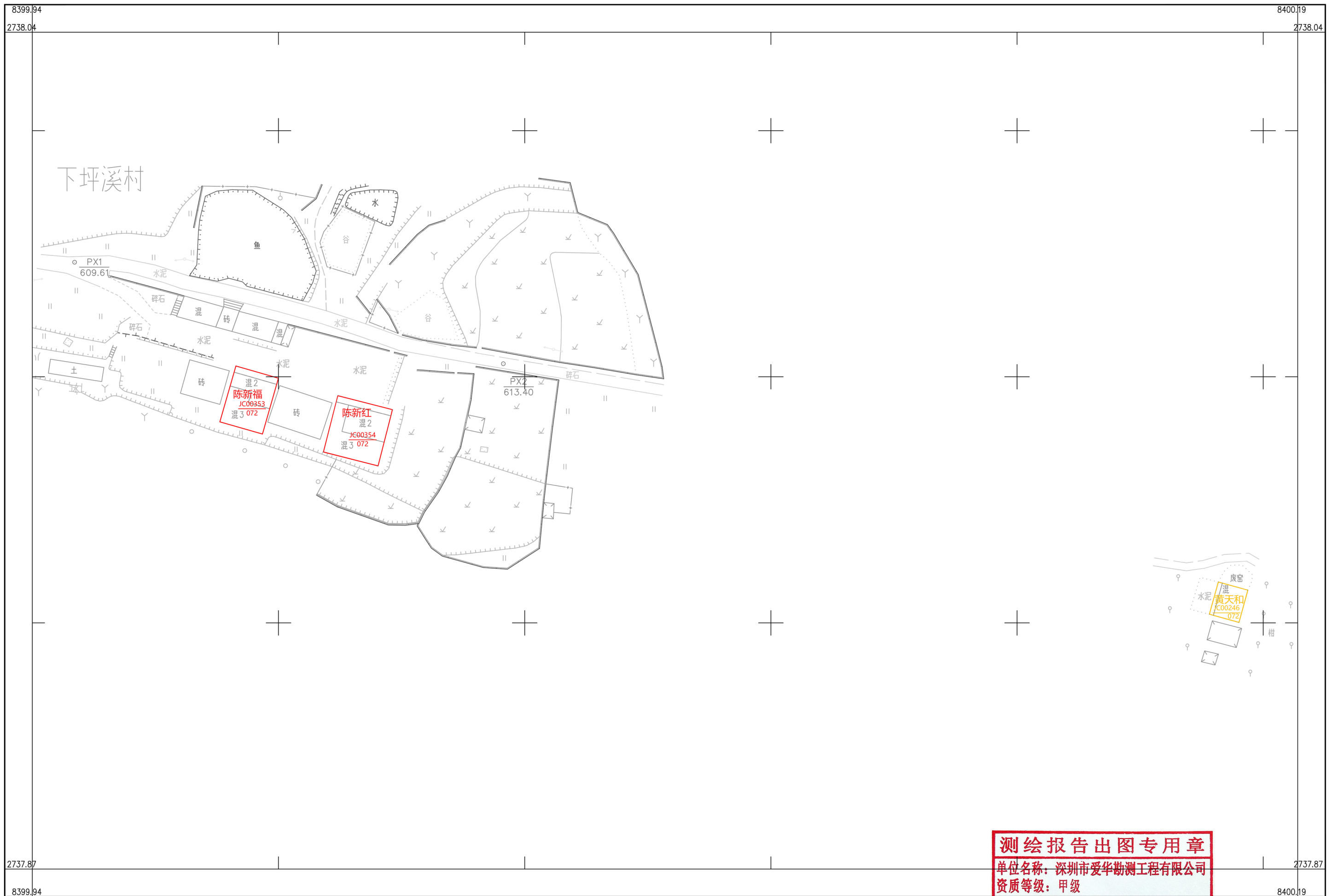
2000 国家大地坐标系，1985 国家高程基准，等高距 1 米，中央子午线 114 度。  
GBT 20257.1 - 2007 国家基本比例尺地图图式 第 1 部分：  
1：500，1：1000，1：2000 地形图图式。  
2019 年 11 月制图。

1:500



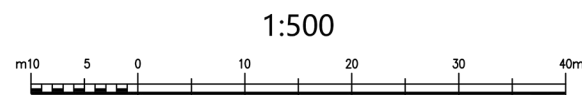
# 乳源县房地一体洛阳镇坪溪村委会下坪溪村公示图 (三)

2737.874-38399.935



深圳市爱华勘测工程有限公司

2000 国家大地坐标系, 1985 国家高程基准, 等高距 1 米, 中央子午线 114 度。  
GBT 20257.1 - 2007 国家基本比例尺地图图式 第 1 部分:  
1: 500, 1: 1000, 1: 2000 地形图图式。  
2019 年 11 月制图。



**测绘报告出图专用章**  
单位名称: 深圳市爱华勘测工程有限公司  
资质等级: 甲级  
资质证书编号: 4400370  
国家测绘地理信息局监制

附注: 测量员: 钟昌和 绘图员: 胡永樊 检查员: 段日生