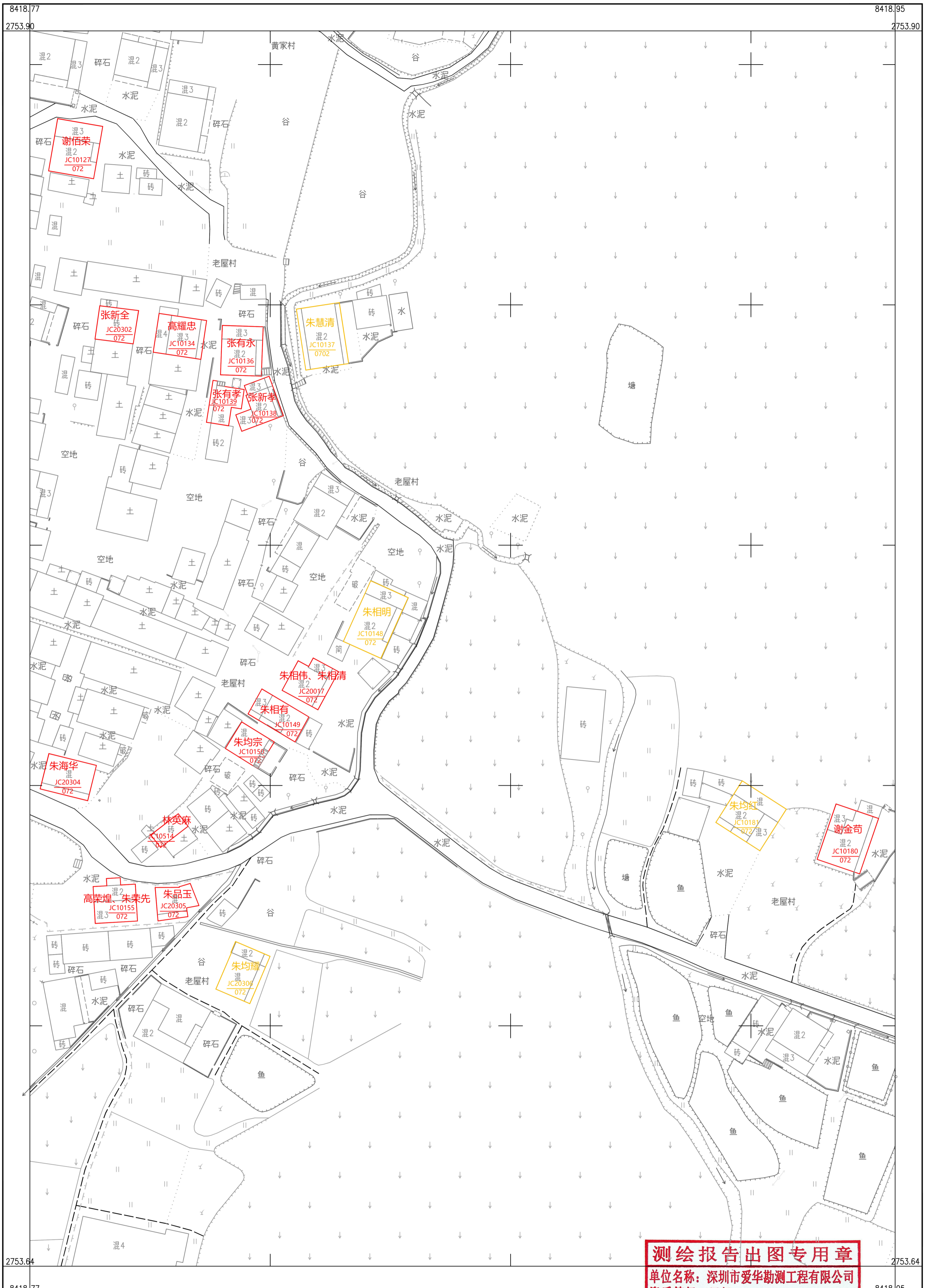


乳源县房地一体东坪镇长溪村委会老屋村公示图(一)

2753.640-38418.766



测绘报告出图专用章

单位名称：深圳市爱华勘测工程有限公司

资质等级：甲级

资质证书编号：4400370

国家测绘地理信息局监制


2000 国家大地坐标系, 1985 国家高程基准, 等高距 1 米, 中央子午线 114 度。

GB/T 20257.1 - 2007 国家基本比例尺地图图式 第 1 部分:

1: 500, 1: 1000, 1: 2000 地形图图式。

2019 年 11 月制图。

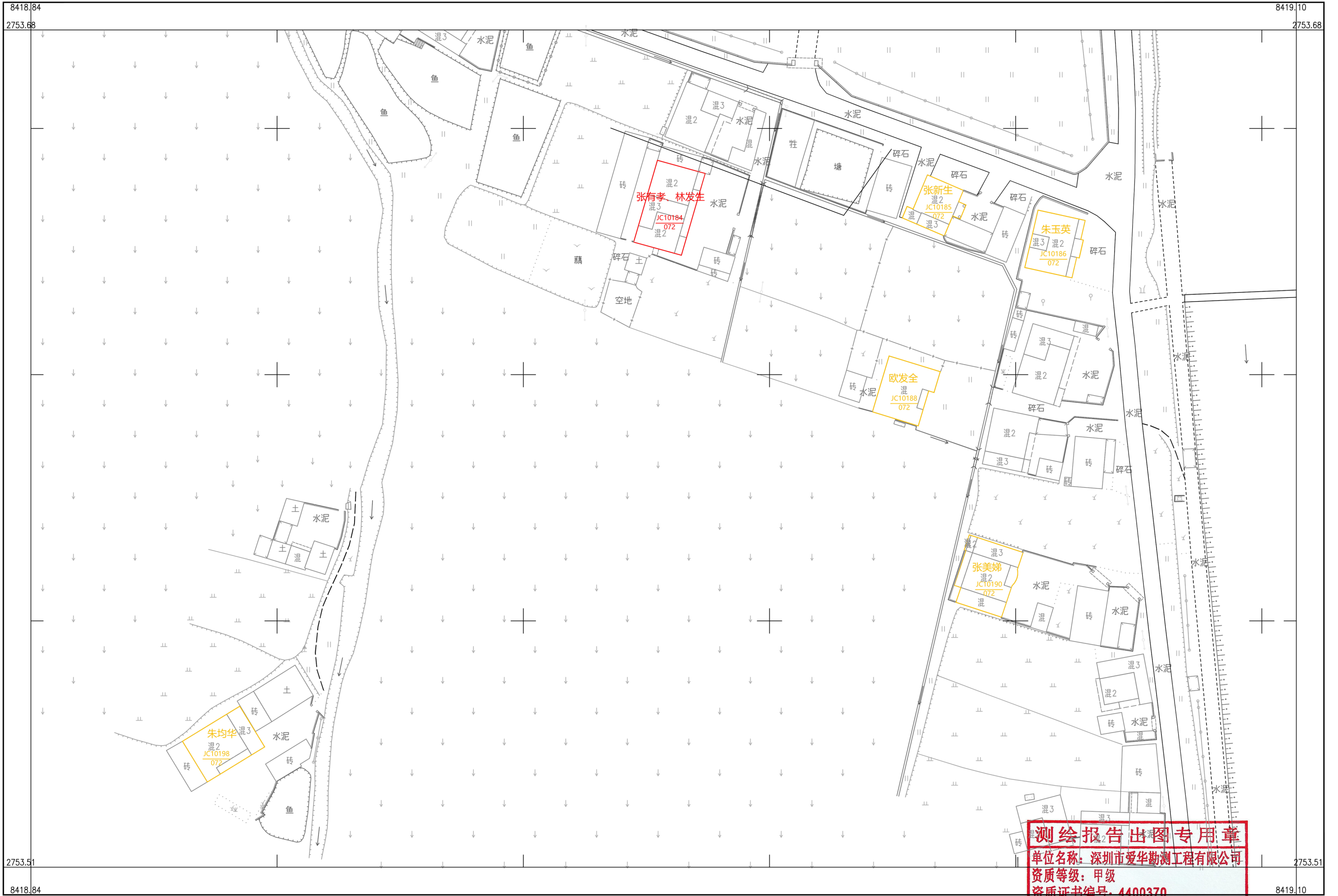
1:500



测图员：罗龙雨 绘图员：罗龙雨 检查员：聂金韬

乳源县房地一体东坪镇长溪村委会老屋村公示图(二)

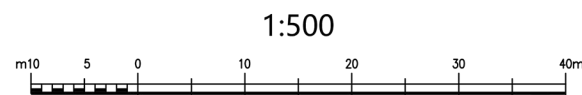
2753.514-38418.840



深圳市爱华勘测工程有限公司

测绘报告出图专用章
单位名称: 深圳市爱华勘测工程有限公司
资质等级: 甲级
资质证书编号: 4400370
国家测绘地理信息局监制

2000 国家大地坐标系, 1985 国家高程基准, 等高距 1 米, 中央子午线 114 度。
GB/T 20257.1 - 2007 国家基本比例尺地图图式 第 1 部分:
1: 500, 1: 1000, 1: 2000 地形图图式。
2019 年 11 月制图。



1:500

附注: 测量员: 罗龙雨 绘图员: 罗龙雨 检查员: 聂金韬