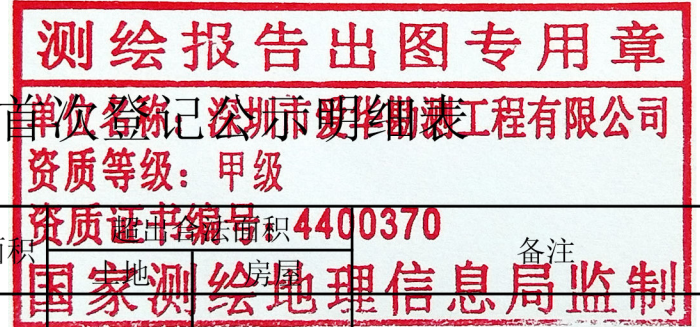


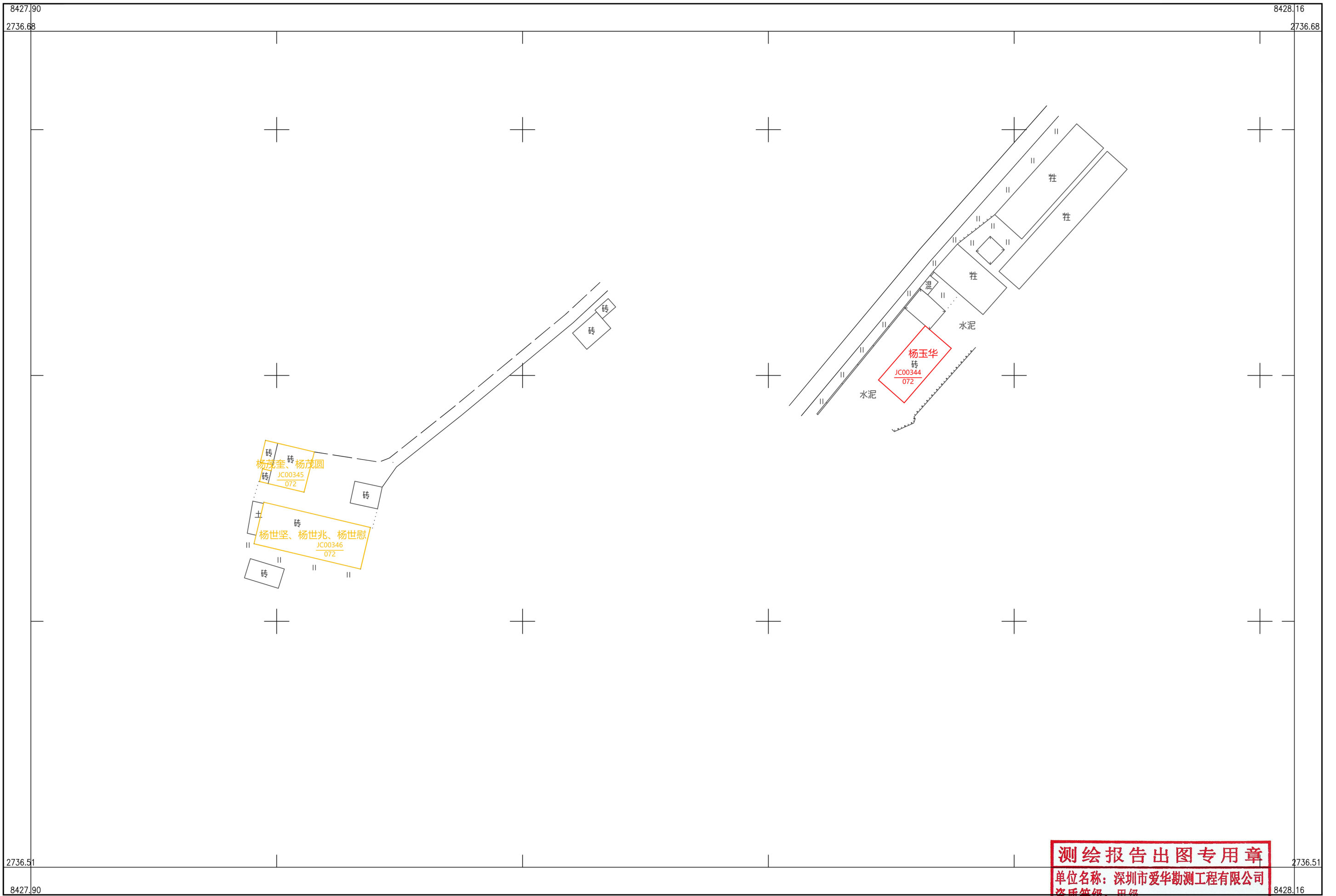
乳源县乳城镇大东村委会杨屋村宅基地和集体建设用地房地一体确权登记调查结果及首



序号	宗地代码	权利人	不动产单元号	宅基地面积	房屋幢号	总套数	总层数	所在层	房屋结构	竣工时间	建筑面积	共有面积	地上房屋面积	备注
1	JC00305	丘三妹	440232006015JC00305F00010001	90.54	1幢	1	2	1~2	混合	2009/05/15	113.97			
2	JC00306	杨少机	440232006015JC00306F00010001	146.44	1幢	1	1	1	砖木	1978/01/01	146.44		26.44	
3	JC00307	刘月翠	440232006015JC00307F00010001	94.49	1幢	1	1	1	砖木	1978/06/08	94.49			
4	JC00308	杨少奎	440232006015JC00308F00010001	128.01	1幢	1	1	1	混合	2005/03/01	116.17		8.01	
5	JC00313	杨文华	440232006015JC00313F00010001	99.61	1幢	2	2	1	混合	1999/03/01	77.64			杨文华、杨城分层共有
		2	1999/03/01					93.40						
6	JC00314	杨神生	440232006015JC00314F00010001	122.36	1幢	1	2	1~2	混合	2009/06/20	235.09		2.36	
7	JC00315	杨胜辉	440232006015JC00315F00010001	136.92	1幢	1	3	1~3	混合	2010/02/01	240.40		16.92	
8	JC00316	杨绸生	440232006015JC00316F00010001	106.18	1幢	1	1	1	混合	2016/06/30	89.29			
9	JC00318	杨康正	440232006015JC00318F00010001	128.32	1幢	2	3	1~2	混合	2000/10/01	85.16	35.19		杨康正、杨建新分层共有，共有面积35.19平方
		1~3	205.85											
10	JC00319	杨国生	440232006015JC00319F00010001	64.29	1幢	1	1	1	砖木	1989/11/01	64.29			
11	JC00321	杨胜腾	440232006015JC00321F00010001	96.85	1幢	1	1	1	砖木	2000/06/01	96.85			
12	JC00322	陈秀凤	440232006015JC00322F00010001	101.86	1幢	1	1	1	砖木	2000/01/01	101.86			
13	JC00323	杨聪华	440232006015JC00323F00010001	82.92	1幢	1	3	1~3	混合	2015/05/30	179.16			
14	JC00324	杨梓香	440232006015JC00324F00010001	94.37	1幢	1	1	1	砖木	2007/06/01	94.37			
15	JC00325	杨胜六	440232006015JC00325F00010001	128.70	1幢	1	1	1	混合	2010/01/30	112.20		8.7	
16	JC00326	杨永华	440232006015JC00326F00010001	136.25	1幢	1	1	1	混合	20100230	115.31		16.25	
17	JC00327	杨汉斌	440232006015JC00327F00010001	56.96	1幢	1	1	1	砖木	1978/05/01	56.96			
18	JC00328	杨志金	440232006015JC00328F00010001	68.91	1幢	1	1	1	砖木	1996/12/01	68.91			
19	JC00329	杨道强	440232006015JC00329F00010001	56.82	1幢	1	1	1	砖木	1978/12/30	56.82			
20	JC00330	杨益权	440232006015JC00330F00010001	59.91	1幢	1	1	1	砖木	1995/11/20	59.91			
21	JC00331	杨烈胜	440232006015JC00331F00010001	48.39	1幢	1	1	1	砖木	1978/12/10	48.39			
22	JC00332	杨胜昌	440232006015JC00332F00010001	54.77	1幢	1	1	1	砖木	1978/11/01	54.77			
23	JC00333	杨世培	440232006015JC00333F00010001	98.51	1幢	1	1	1	砖木	2019/10/01	98.51			
24	JC00334	杨志峰	440232006015JC00334F00010001	207.05	1幢	1	1	1	混合	2019/10/20	183.89		87.05	
25	JC00335	杨建华	440232006015JC00335F00010001	117.87	1幢	1	2	1~2	混合	2017/01/30	204.92			
26	JC00336	杨世维	440232006015JC00336F00010001	66.78	1幢	1	1	1	砖木	19800230	66.78			
27	JC00337	杨春果	440232006015JC00337F00010001	114.21	1幢	1	3	1~3	混合	2005/01/30	230.18			
28	JC00339	杨春平	440232006015JC00339F00010001	103.39	1幢	1	1	1	砖木	1980/05/01	100.10			
29	JC00340	杨春明	440232006015JC00340F00010001	121.94	1幢	1	3	1~3	混合	2017/06/01	258.49		1.94	
30	JC00341	杨胜泉	440232006015JC00341F00010001	64.76	1幢	1	1	1	砖木	2017/09/01	64.76			
31	JC00342	杨四华	440232006015JC00342F00010001	117.76	1幢	1	1	1	砖木	1976/07/01	117.76			
32	JC00343	杨金财	440232006015JC00343F00010001	110.75	1幢	1	2	1~2	混合	2000/06/01	212.91			
33	JC00344	杨玉华	440232006015JC00344F00010001	102.16	1幢	1	1	1	砖木	2010/09/01	102.16			
34	JC00347	杨少华	440232006015JC00347F00010001	142.03	1幢	1	3	1~3	混合	2014/05/01	325.46		22.03	25.46
35	JC00348	杨胜营	440232006015JC00348F00010001	78.78	1幢	1	1	1	砖木	2014/06/01	78.78			
36	JC00349	杨继定	440232006015JC00349F00010001	111.57	1幢	1	1	1	砖木	1995/01/20	111.57			

# 乳源县房地一体乳城镇大东村委会杨屋村公示图（一）

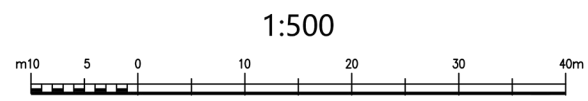
2736.515-38427.900



深圳市爱华勘测工程有限公司

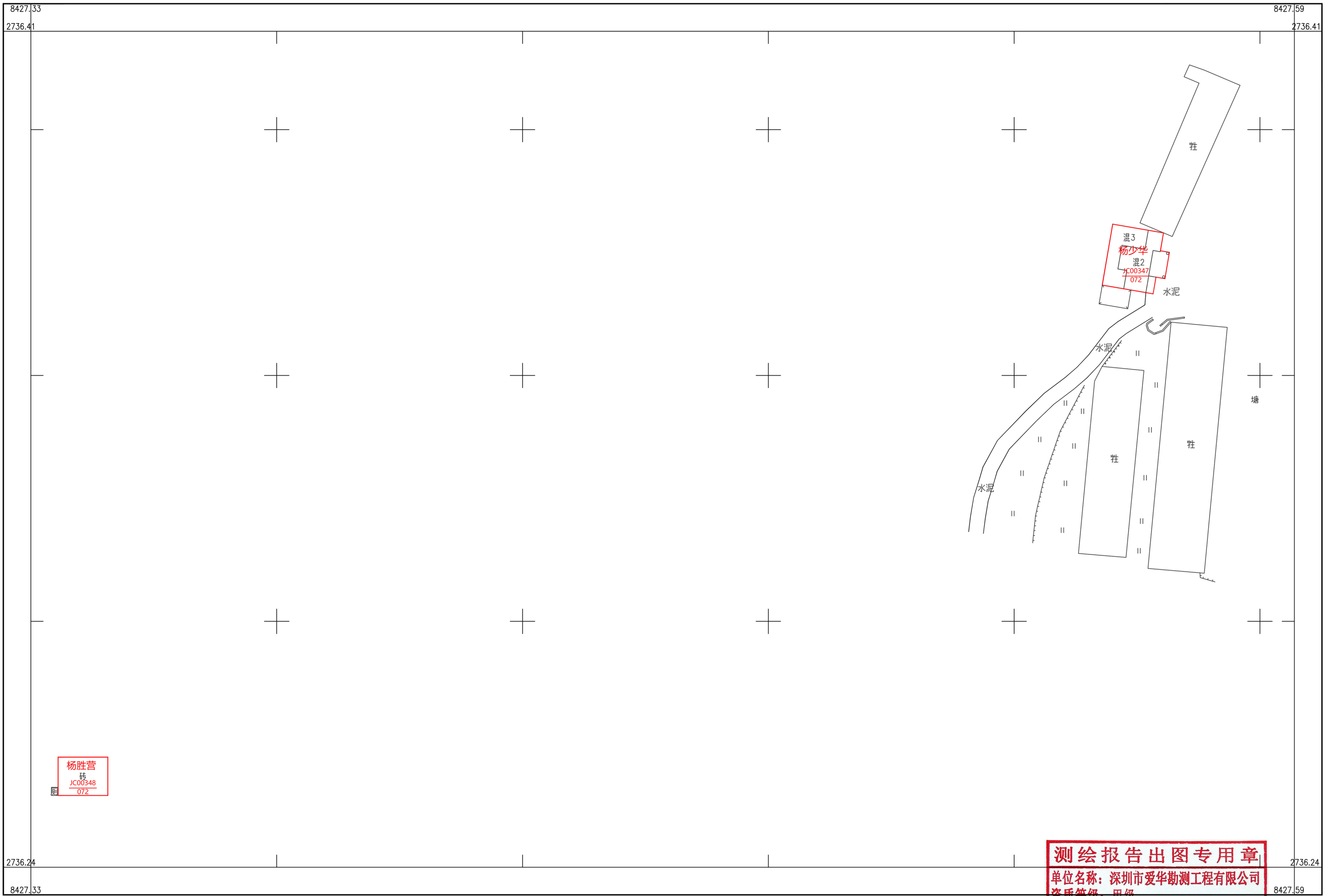
**测绘报告出图专用章**  
单位名称：深圳市爱华勘测工程有限公司  
资质等级：甲级  
资质证书编号：4400370  
国家测绘地理信息局监制

2000 国家大地坐标系，1985 国家高程基准，等高距 1 米，中央子午线 114 度。  
GBT 20257.1 - 2007 国家基本比例尺地图图式 第 1 部分：  
1：500，1：1000，1：2000 地形图图式。  
2019 年 11 月制图。



# 乳源县房地一体乳城镇大东村委会杨屋村公示图（二）

2736.241-38427.331



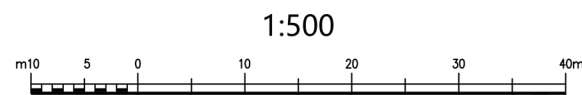
深圳市爱华勘测工程有限公司

杨胜营  
混  
JC00348  
072

混3  
杨少华  
混2  
JC00347  
072  
水泥

**测绘报告出图专用章**  
单位名称：深圳市爱华勘测工程有限公司  
资质等级：甲级  
资质证书编号：4400376  
国家测绘地理信息局监制

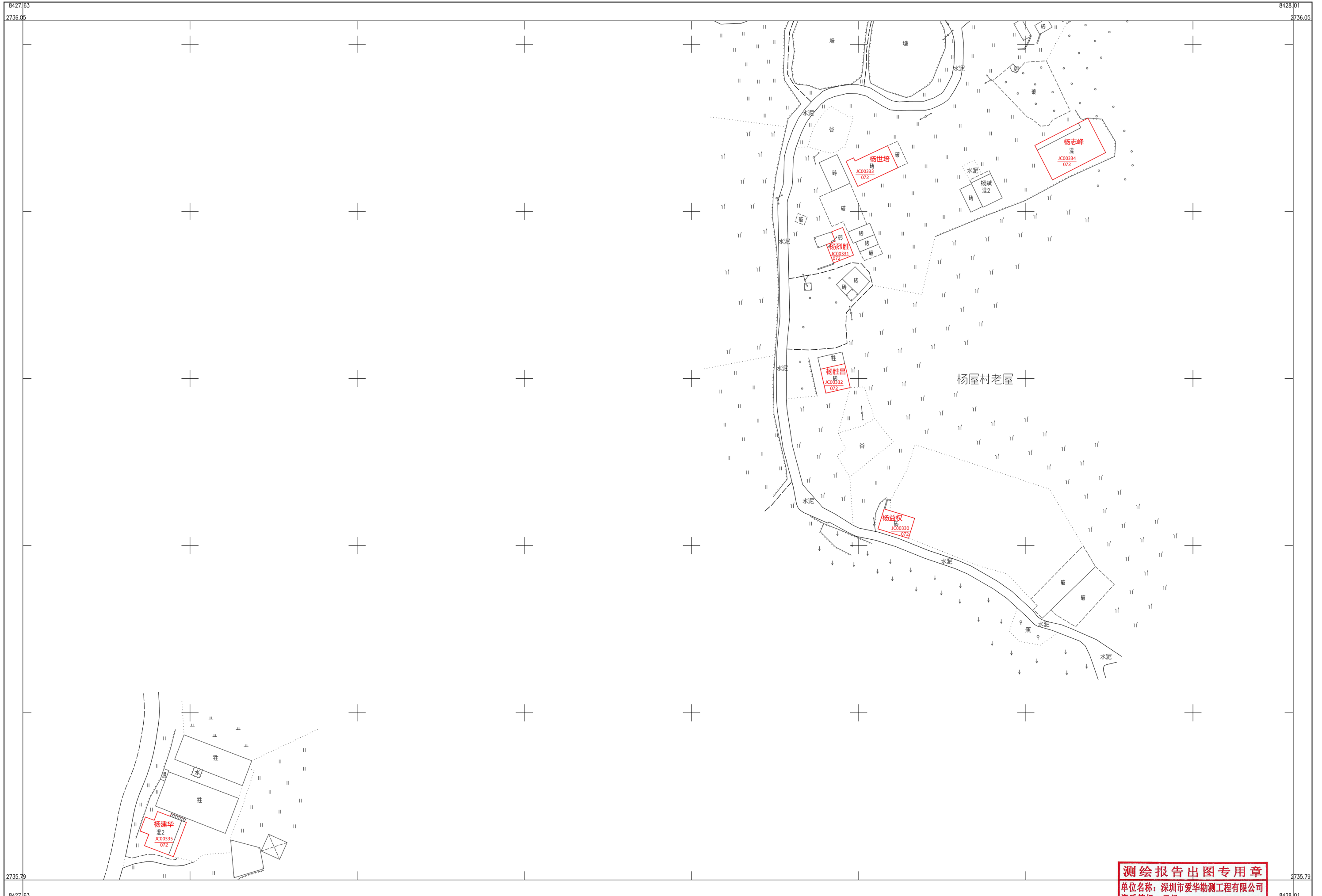
2000 国家大地坐标系，1985 国家高程基准，等高距 1 米，中央子午线 114 度。  
GBT 20257.1 - 2007 国家基本比例尺地图图式 第 1 部分：  
1：500，1：1000，1：2000 地形图图式。  
2019 年 11 月制图。



附注：测量员：胡永攀 绘图员：钟昌和 检查员：段日生

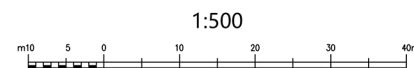
乳源县房地一体乳城镇大东村委会杨屋村公示图 (三)

2735.794-38427.627



深圳市爱华勘测工程有限公司

2000 国家大地坐标系, 1985 国家高程基准, 等高距 1 米, 中央子午线 114 度。  
GBT 20257.1 - 2007 国家基本比例尺地图图式 第 1 部分:  
1: 500, 1: 1000, 1: 2000 地形图图式。  
2019 年 11 月制图。



**测绘报告出图专用章**  
 单位名称: 深圳市爱华勘测工程有限公司  
 资质等级: 甲级  
 资质证书编号: 4400370  
 国家测绘地理信息局监制

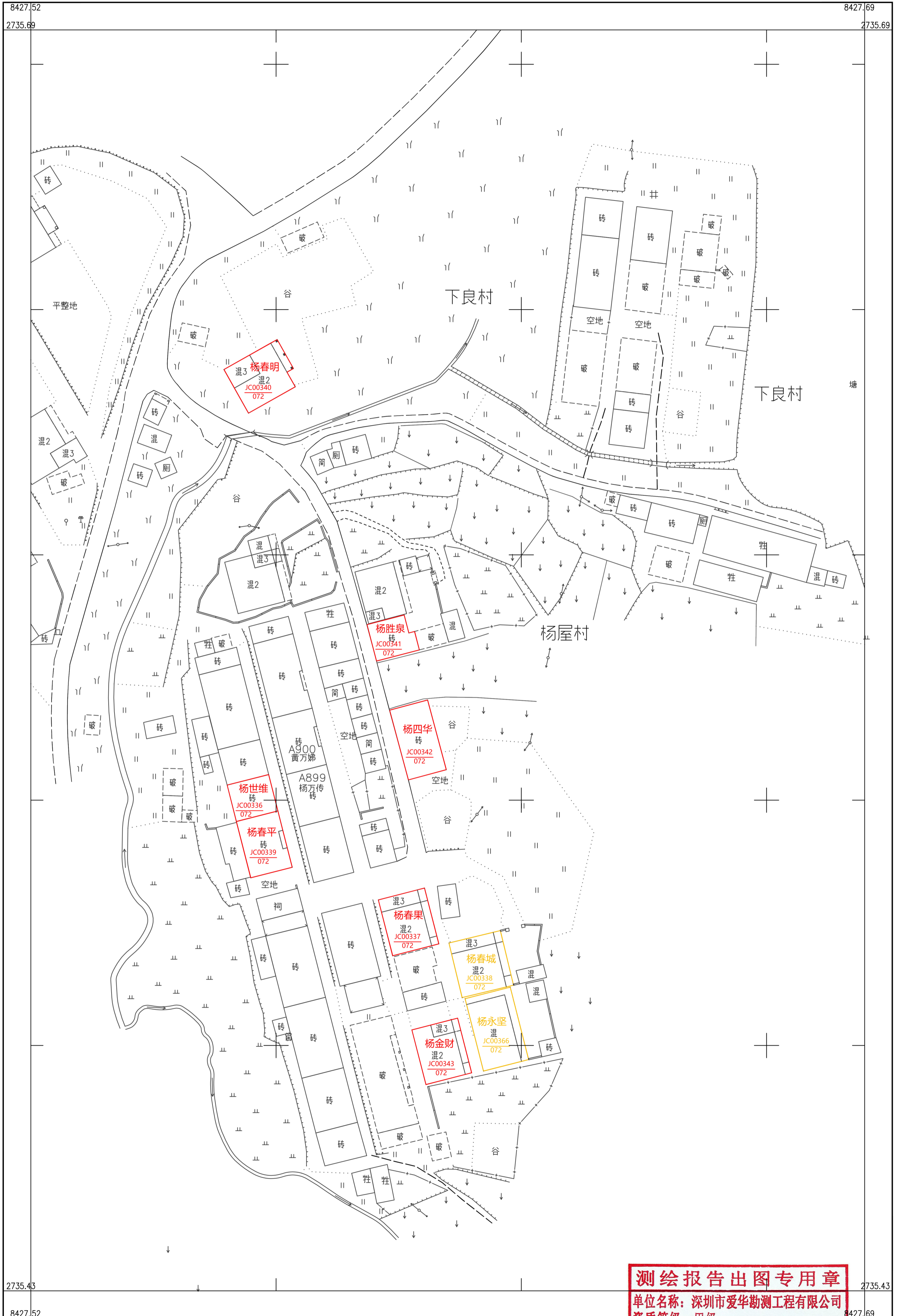
8428.01





# 乳源县房地一体乳城镇大东村委会杨屋村公示图 (五)

2735.431-38427.523



深圳市爱华勘测工程有限公司

**测绘报告出图专用章**

单位名称: 深圳市爱华勘测工程有限公司

资质等级: 甲级

资质证书编号: 4400370

国家测绘地理信息局监制

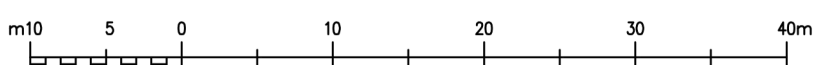
2000 国家大地坐标系, 1985 国家高程基准, 等高距 1 米, 中央子午线 114 度。

GBT 20257.1 - 2007 国家基本比例尺地图图式 第 1 部分:

1: 500, 1: 1000, 1: 2000 地形图图式。

2019 年 11 月制图。

1:500



8427.69

段日生