

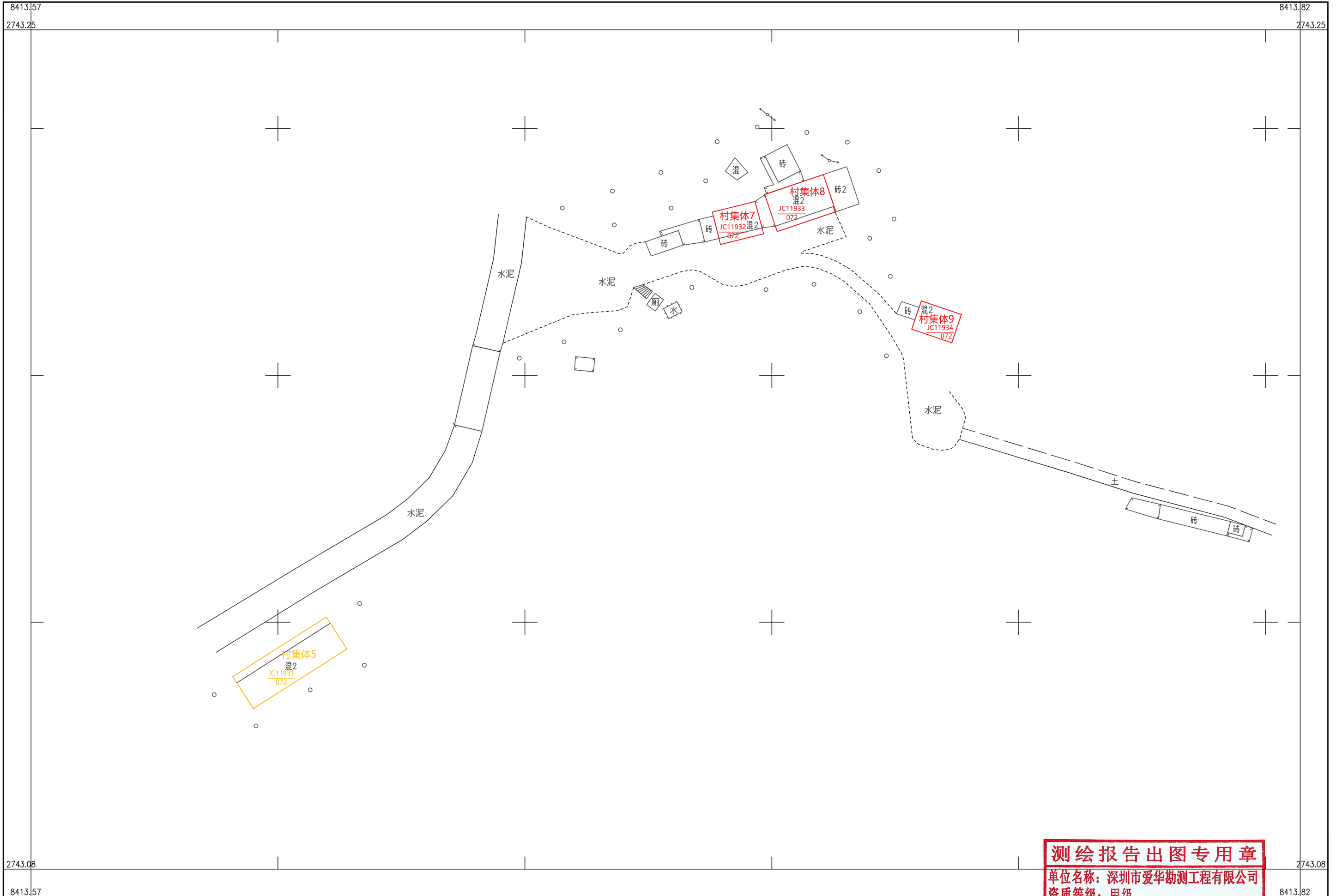
乳源县东坪镇龙溪村委会菜子龙村宅基地和集体建设用地房地一体确权登记调查结果及首次登记公示明细表

**测绘报告出图专用章**  
 单位名称: 深圳市爱华勘测工程有限公司  
 资质等级: 合法甲级  
 资质证书编号: 4400370  
**国家测绘地理信息局监制**

序号	宗地代码	权利人	不动产单元号	宅基地面积	房屋幢号	总套数	总层数	所在层	房屋结构	竣工时间	建筑面积	共有面积	备注
1	JC11864	周世根	440232005005JC11864F00010001	219.60	1幢	1	1	1	砖木	1979/06/19	219.60	0.00	
2	JC11871	周琼顺	440232005005JC11871F00010001	130.13	1幢	1	1	1	砖木	1962/07/20	130.13	0.00	
3	JC11872	周如庆	440232005005JC11872F00010001	65.96	1幢	1	1	1	砖木	1989/07/24	65.96	0.00	

# 乳源县房地一体东坪镇龙溪村委会菜子龙村公示图（一）

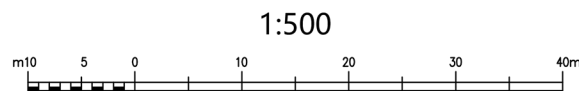
2743.085-38413.567



深圳市爱华勘测工程有限公司

**测绘报告出图专用章**  
单位名称：深圳市爱华勘测工程有限公司  
资质等级：甲级  
资质证书编号：4400370  
国家测绘地理信息局监制

2000 国家大地坐标系，1985 国家高程基准，等高距 1 米，中央子午线 114 度。  
GB/T 20257.1 - 2007 国家基本比例尺地图图式 第 1 部分：  
1: 500, 1: 1000, 1: 2000 地形图图式。  
2019 年 11 月制图。



# 乳源县房地一体东坪镇龙溪村委会菜子龙村公示图 (二)

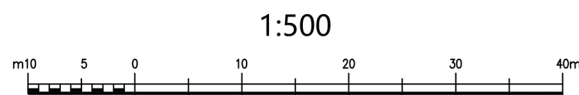
2742.410-38413.600



深圳市爱华勘测工程有限公司

**测绘报告出图专用章**  
单位名称: 深圳市爱华勘测工程有限公司  
资质等级: 甲级  
资质证书编号: 4400370  
国家测绘地理信息局监制

2000 国家大地坐标系, 1985 国家高程基准, 等高距 1 米, 中央子午线 114 度。  
GB/T 20257.1 - 2007 国家基本比例尺地图图式 第 1 部分:  
1: 500, 1: 1000, 1: 2000 地形图图式。  
2019 年 11 月制图。



1:500