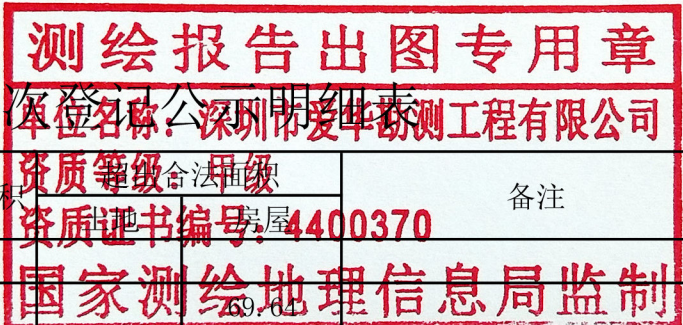


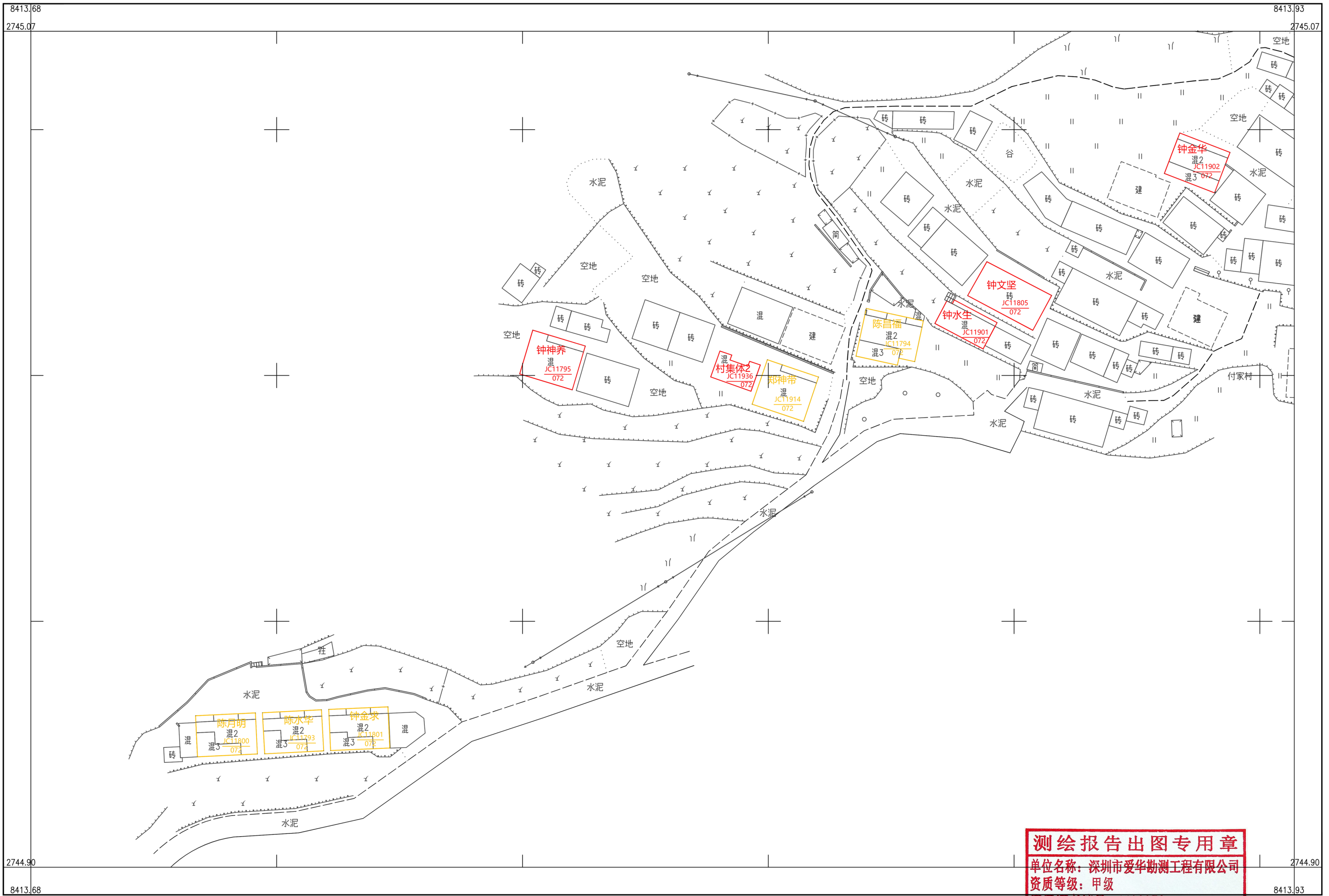
乳源县东坪镇龙溪村委会付家村宅基地和集体建设用地房地一体确权登记调查结果及首



序号	宗地代码	权利人	不动产单元号	宅基地面积	房屋幢号	总套数	总层数	所在层	房屋结构	竣工时间	建筑面积	共有面积	备注
1	JC11795	钟神养	440232005005JC11795F00010001	103.89	1幢	1	1	1	混合	2015/12/01	93.74	0.00	
2	JC11796	胡石养	440232005005JC11796F00010001	118.46	1幢	1	4	1~4	混合	2011/12/01	369.64	0.00	
3	JC11797	胡细养	440232005005JC11797F00010001	112.54	1幢	1	3	1~3	混合	2012/12/01	229.58	0.00	
4	JC11874	张年双	440232005005JC11874F00010001	78.55	1幢	1	3	1~3	混合		151.44	0.00	
5	JC11875	张贱双	440232005005JC11875F00010001	87.66	1幢	1	3	1~3	混合		154.56	0.00	
6	JC11901	钟水生	440232005005JC11901F00010001	66.18	1幢	1	1	1	混合		57.72	0.00	
7	JC11902	钟金华	440232005005JC11902F00010001	96.46	1幢	1	3	1~3	混合		200.69	0.00	
8	JC11903	郑神养	440232005005JC11903F00010001	100.51	1幢	1	1	1	混合		84.15	0.00	

乳源县房地一体东坪镇龙溪村委会付家村公示图（一）

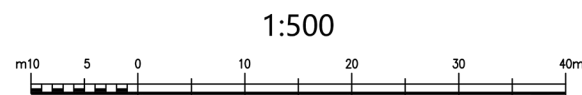
2744.898-38413.676



深圳市爱华勘测工程有限公司

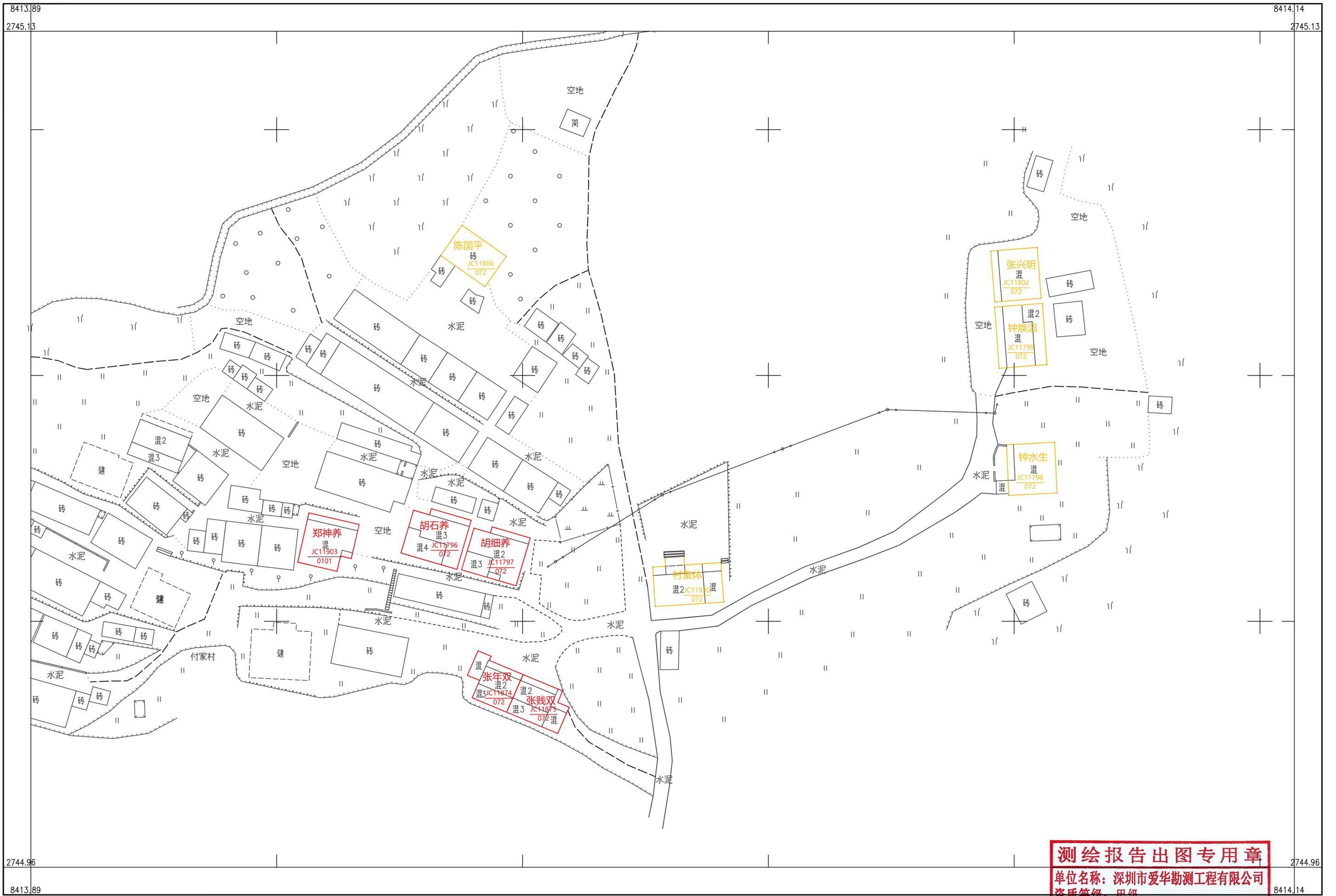
测绘报告出图专用章
单位名称：深圳市爱华勘测工程有限公司
资质等级：甲级
资质证书编号：4400370
国家测绘地理信息局监制

2000 国家大地坐标系，1985 国家高程基准，等高距 1 米，中央子午线 114 度。
GB/T 20257.1 - 2007 国家基本比例尺地图图式 第 1 部分：
1: 500, 1: 1000, 1: 2000 地形图图式。
2019 年 11 月制图。



乳源县房地一体东坪镇龙溪村委会付家村公示图（二）

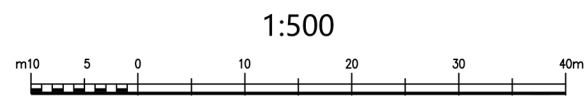
2744.955-38413.887



深圳市爱华勘测工程有限公司

测绘报告出图专用章
单位名称：深圳市爱华勘测工程有限公司
资质等级：甲级
资质证书编号：4400370
国家测绘地理信息局监制

2000 国家大地坐标系，1985 国家高程基准，等高距 1 米，中央子午线 114 度。
GB/T 20257.1 - 2007 国家基本比例尺地图图式 第 1 部分：
1: 500, 1: 1000, 1: 2000 地形图图式。
2019 年 11 月制图。



1:500