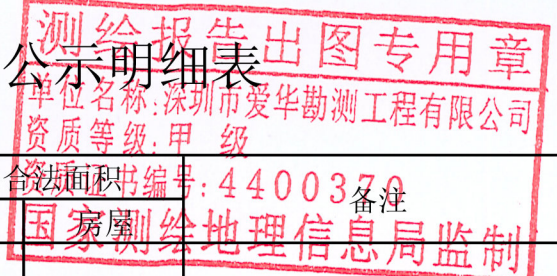


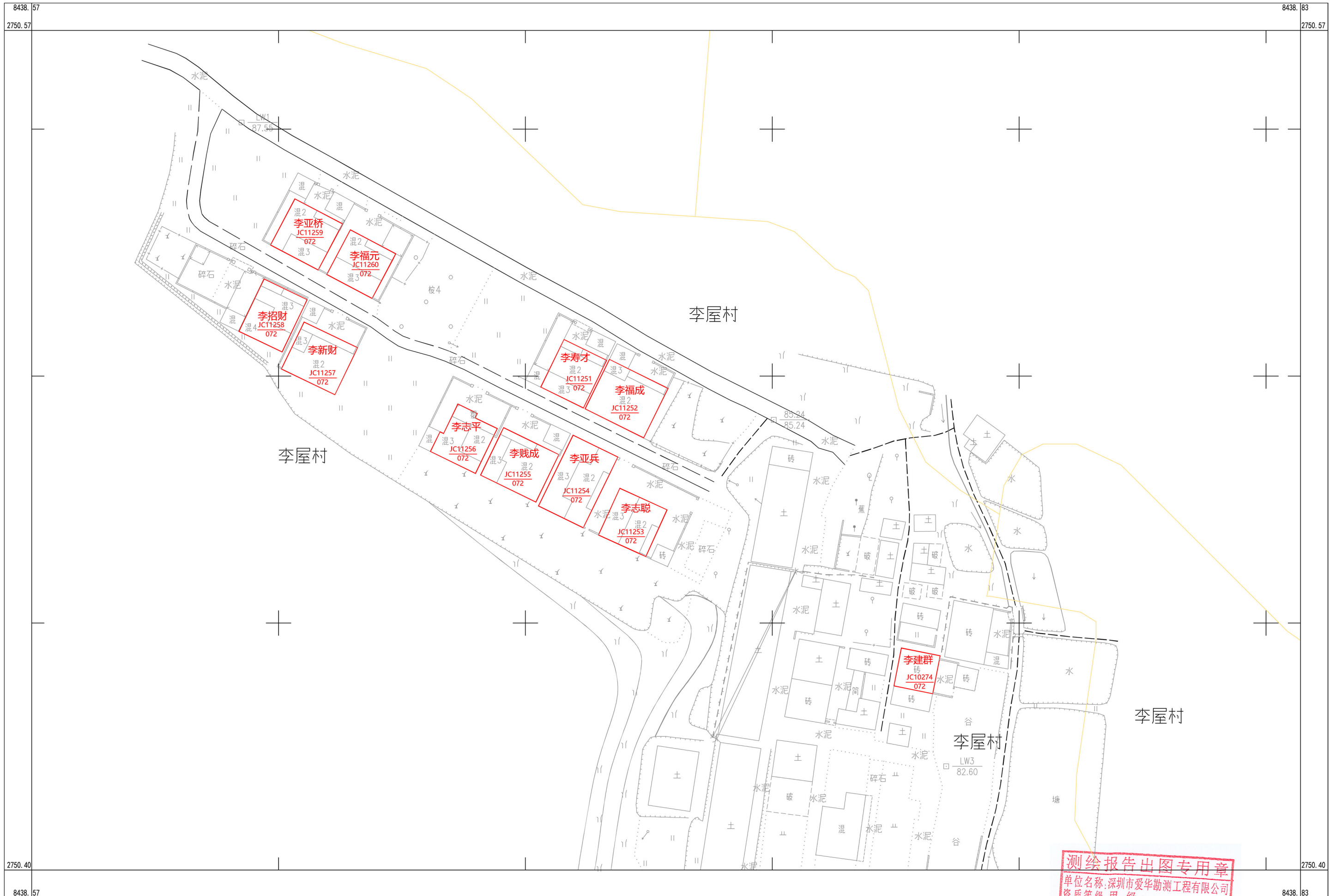
乳源县一六镇罗屋村委会李屋村宅基地和集体建设用地房地一体确权登记调查结果及首次登记公示明细表



序号	宗地代码	权利人	不动产单元号	宅基地面积	房屋幢号	总套数	总层数	所在层	房屋结构	竣工时间	建筑面积	共有面积	备注	
													超出合法面积	土地
1	JC10274	李建群	440232007002JC11274F00010001	62.50	1幢	1	1	1	砖木	1992/03/01	62.50	0.00		
2	JC11251	李秀才	440232007002JC11251F00010001	103.02	1幢	1	3	1~3	混合	2009/09/01	219.85	0.00		
3	JC11252	李福成	440232007002JC11252F00010001	147.89	1幢	1	2	1~2	混合	2010/12/01	288.55	0.00	27.89	
4	JC11253	李志聪	440232007002JC11253F00010001	109.51	1幢	1	3	1~3	混合	2010/06/01	250.19	0.00		
5	JC11254	李亚兵	440232007002JC11254F00010001	160.78	1幢	1	3	1~3	混合	2010/07/01	378.80	0.00	40.78	78.8
6	JC11255	李贱成	440232007002JC11255F00010001	133.20	1幢	1	3	1~3	混合	2009/09/01	277.42	0.00	13.2	
7	JC11256	李志平	440232007002JC11256F00010001	102.18	1幢	1	3	1~3	混合	2009/09/01	244.45	0.00		
8	JC11257	李新财	440232007002JC11257F00010001	126.95	1幢	1	2	1~2	混合	2009/09/01	237.17	0.00	6.95	
9	JC11258	李招财	440232007002JC11258F00010001	113.74	1幢	1	4	1~4	混合	2009/12/01	373.58	0.00		73.58
10	JC11259	李亚桥	440232007002JC11259F00010001	115.21	1幢	1	3	1~3	混合	2009/09/01	250.36	0.00		
11	JC11260	李福元	440232007002JC11260F00010001	106.49	1幢	1	3	1~3	混合	2009/09/01	240.72	0.00		
12	JC11264	钟亚东	440232007002JC11264F00010001	93.32	1幢	1	3	1~3	混合	2008/12/01	204.98	0.00		
13	JC11265	钟亚干	440232007002JC11265F00010001	93.55	1幢	1	3	1~3	混合	2009/12/01	198.22	0.00		
14	JC11266	钟亚六	440232007002JC11266F00010001	93.98	1幢	1	3	1~3	混合	2015/08/01	200.07	0.00		
15	JC11272	钟伟明	440232007002JC11272F00010001	59.27	1幢	1	1	1	砖木	1993/01/01	59.27	0.00		

乳源县房地一体一六镇罗屋村委会李屋村公示图（一）

2750.398-38438.573



深圳市爱华勘测工程有限公司

2000 国家大地坐标系，1985 国家高程基准，等高距 1 米，中央子午线 114 度。
GBT 20257.1-2007 国家基本比例尺地图图式 第 1 部分：
1: 500, 1: 1000, 1: 2000 地形图图式。
2019 年 11 月制图。

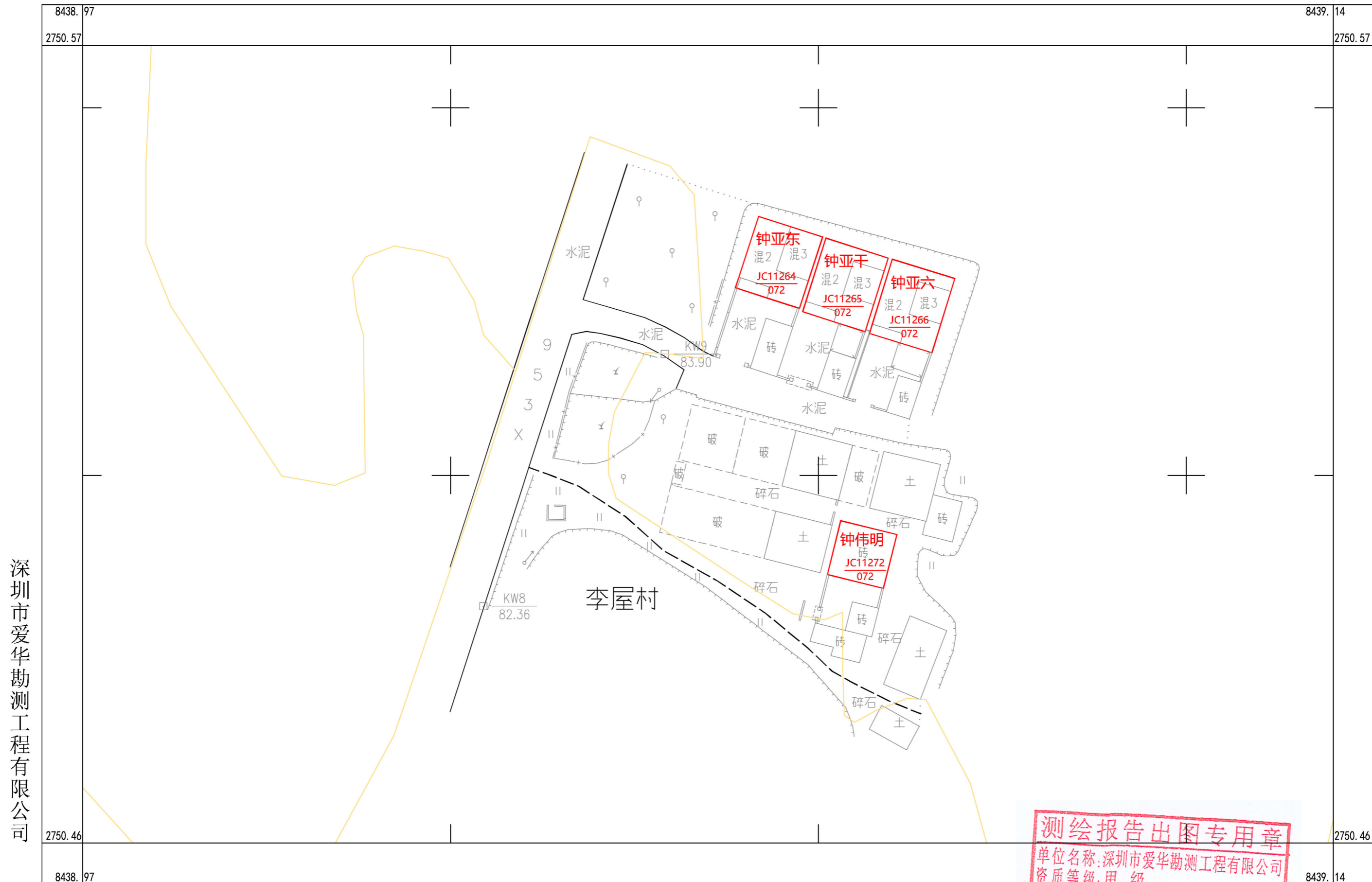
1:500

测绘报告出图专用章
单位名称: 深圳市爱华勘测工程有限公司
资质等级: 甲级
资质附号: 粤测资字 14000370
国家测绘地理信息局监制

罗龙雨 绘图员: 罗龙雨 检查员: 聂金韬

乳源县房地一体一六镇罗屋村委会李屋村公示图（二）

2750.459-38438.970



深圳市爱华勘测工程有限公司

测绘报告出图专用章
单位名称: 深圳市爱华勘测工程有限公司
资质等级: 甲级
测量员: 罗龙甫 绘图员: 罗龙甫 检查员: 蔡金辉
20191100370
国家测绘地理信息局监制

2000 国家大地坐标系, 1985 国家高程基准, 等高距 1 米, 中央子午线 114 度。
GBT 20257.1 - 2007 国家基本比例尺地图图式 第 1 部分:
1: 500, 1: 1000, 1: 2000 地形图图式。
2019 年 11 月制图。

1:500

附注: 测量员: 罗龙甫 绘图员: 罗龙甫 检查员: 蔡金辉