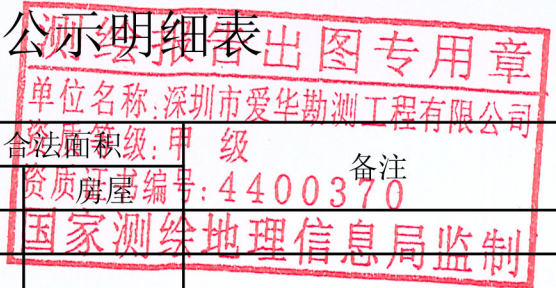


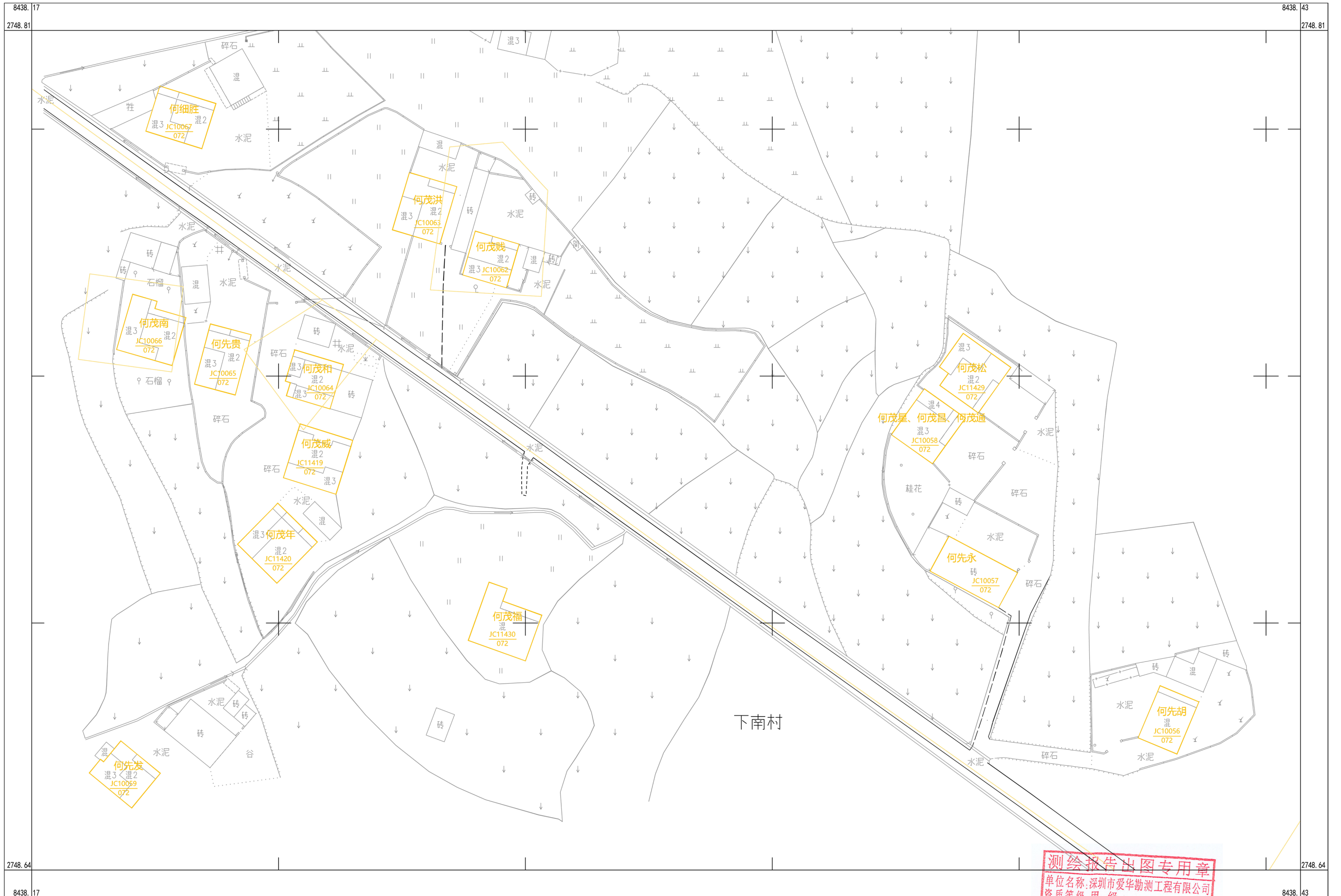
乳源县一六镇罗屋村委会下南村宅基地和集体建设用地房地一体确权登记调查结果及首次登记公示明细表



序号	宗地代码	权利人	不动产单元号	宅基地面积	房屋幢号	总套数	总层数	所在层	房屋结构	竣工时间	建筑面积	共有面积	超出合法面积		备注
													土地	房屋	
1	JC10001	何茂生	440232007002JC10001F00010001	87.88	1幢	1	3	1~3	混合		190.54	0.00			
2	JC10002	何茂贵	440232007002JC10002F00010001	111.51	1幢	1	1	1	混合	2002/01/01	101.65	0.00			
3	JC10003	何先群	440232007002JC10003F00010001	76.44	1幢	1	3	1~3	混合	2006/09/01	163.07	0.00			
4	JC10005	何永苟	440232007002JC10005F00010001	108.63	1幢	1	3	1~3	混合	2014/12/01	221.99	0.00			
5	JC10007	何先华	440232007002JC10007F00010001	74.97	1幢	1	3	1~3	混合	2014/12/01	168.99	0.00			
6	JC10008	何先保	440232007002JC10008F00010001	69.41	1幢	1	3	1~3	混合	2008/08/01	154.64	0.00			
7	JC10009	何先才	440232007002JC10009F00010001	92.47	1幢	1	1	1	砖木		73.88	0.00			
8	JC10011	何先跃	440232007002JC10011F00010001	79.67	1幢	1	2	1~2	混合	2013/08/01	164.43	0.00			
9	JC10012	何先九	440232007002JC10012F00010001	77.55	1幢	1	3	1~3	混合	2014/12/01	189.00	0.00			
10	JC10014	何先桥	440232007002JC10014F00010001	83.48	1幢	1	3	1~3	混合	2013/07/01	193.15	0.00			
11	JC10017	何细有	440232007002JC10017F00010001	90.68	1幢	1	3	1~3	混合	2009/12/01	205.49	0.00			
12	JC10019	何志善	440232007002JC10019F00010001	66.99	1幢	1	2	1~2	混合	2017/12/01	103.27	0.00			
13	JC10022	何先寿	440232007002JC10022F00010001	79.31	1幢	1	3	1~3	混合	2013/01/01	180.82	0.00			
14	JC10027	何志全	440232007002JC10027F00010001	123.61	1幢	1	3	1~3	混合	2012/09/01	265.02	0.00	3.61		
15	JC10030	何桂英	440232007002JC10030F00010001	81.14	1幢	1	3	1~3	混合	2012/09/01	194.41	0.00			
16	JC10033	何先友	440232007002JC10033F00010001	78.05	1幢	1	3	1~3	混合	2018/12/01	200.39	0.00			非本村
17	JC10036	何志水	440232007002JC10036F00010001	97.28	1幢	1	4	1~4	混合	2012/06/01	302.89	0.00		2.89	
18	JC10038	何四清	440232007002JC10038F00010001	72.73	1幢	1	4	1~4	混合	2015/12/01	220.55	0.00			
19	JC10050	何先社	440232007002JC10050F00010001	83.17	1幢	1	3	1~3	混合	2008/12/01	172.88	0.00			
20	JC10053	何茂建	440232007002JC10053F00010001	155.97	1幢	1	4	1~4	钢筋混凝土	2017/12/01	424.08	0.00	35.97	34.08	
21	JC11415	何先和	440232007002JC11415F00010001	35.32	1幢	1	1	1	混合	2018/06/01	30.31	0.00			
22	JC11418	何新兰	440232007002JC11418F00010001	54.39	1幢	1	1	1	混合	2017/12/01	54.39	0.00			

乳源县房地一体一六镇罗屋村委会下南村公示图（一）

2748.644-38438.170



深圳市爱华勘测工程有限公司

下南村

测绘报告出图专用章
单位名称: 深圳市爱华勘测工程有限公司
资质等级: 甲级
资质证书编号: 100310
编制: 罗龙雨 绘图员: 罗龙雨 检查员: 聂金韬
国家测绘地理信息局监制

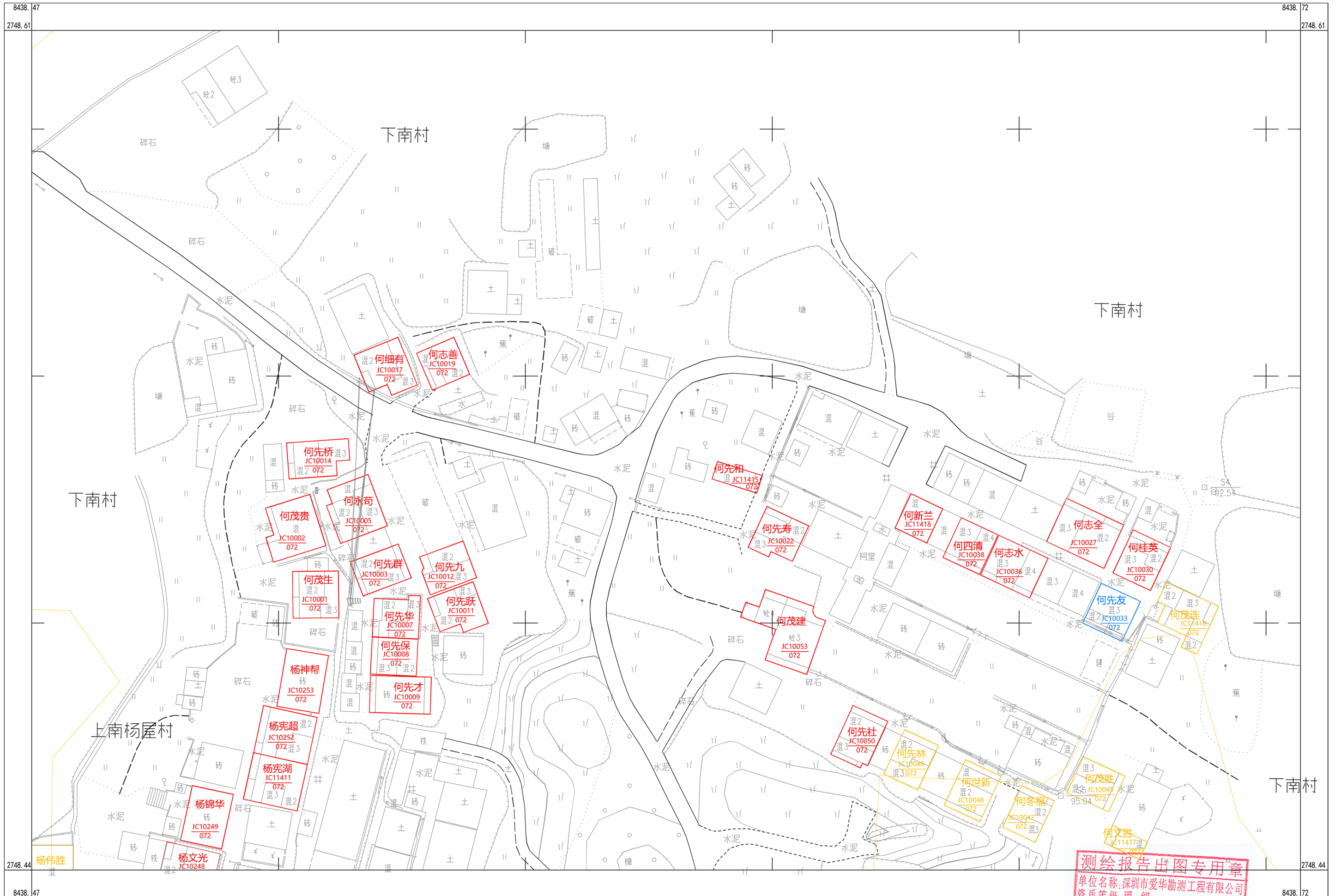
2000 国家大地坐标系, 1985 国家高程基准, 等高距 1 米, 中央子午线 114 度。
GB/T 20257.1-2007 国家基本比例尺地图图式 第 1 部分:
1: 500, 1: 1000, 1: 2000 地形图图式。
2019 年 11 月制图。

1:500

8438.43

乳源县房地一体一六镇罗屋村委会下南村公示图（二）

2748.445-38438.466



深圳市爱华勘测工程有限公司

2000 国家大地坐标系, 1985 国家高程基准, 等高距 1 米, 中央子午线 114 度。
GB/T 20257.1-2007 国家基本比例尺地图图式 第 1 部分:
1: 500, 1: 1000, 1: 2000 地形图图式。
2019 年 11 月制图。

1:500

测绘报告出图专用章
单位名称: 深圳市爱华勘测工程有限公司
资质等级: 甲级
附注: 测量员: 罗龙雨 绘图员: 罗龙雨 检查员: 聂金韬
国家测绘地理信息局监制