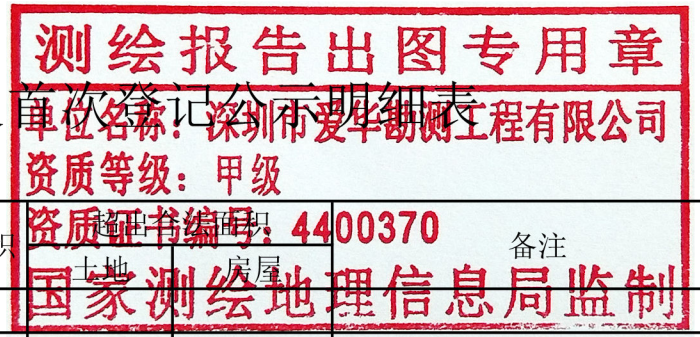


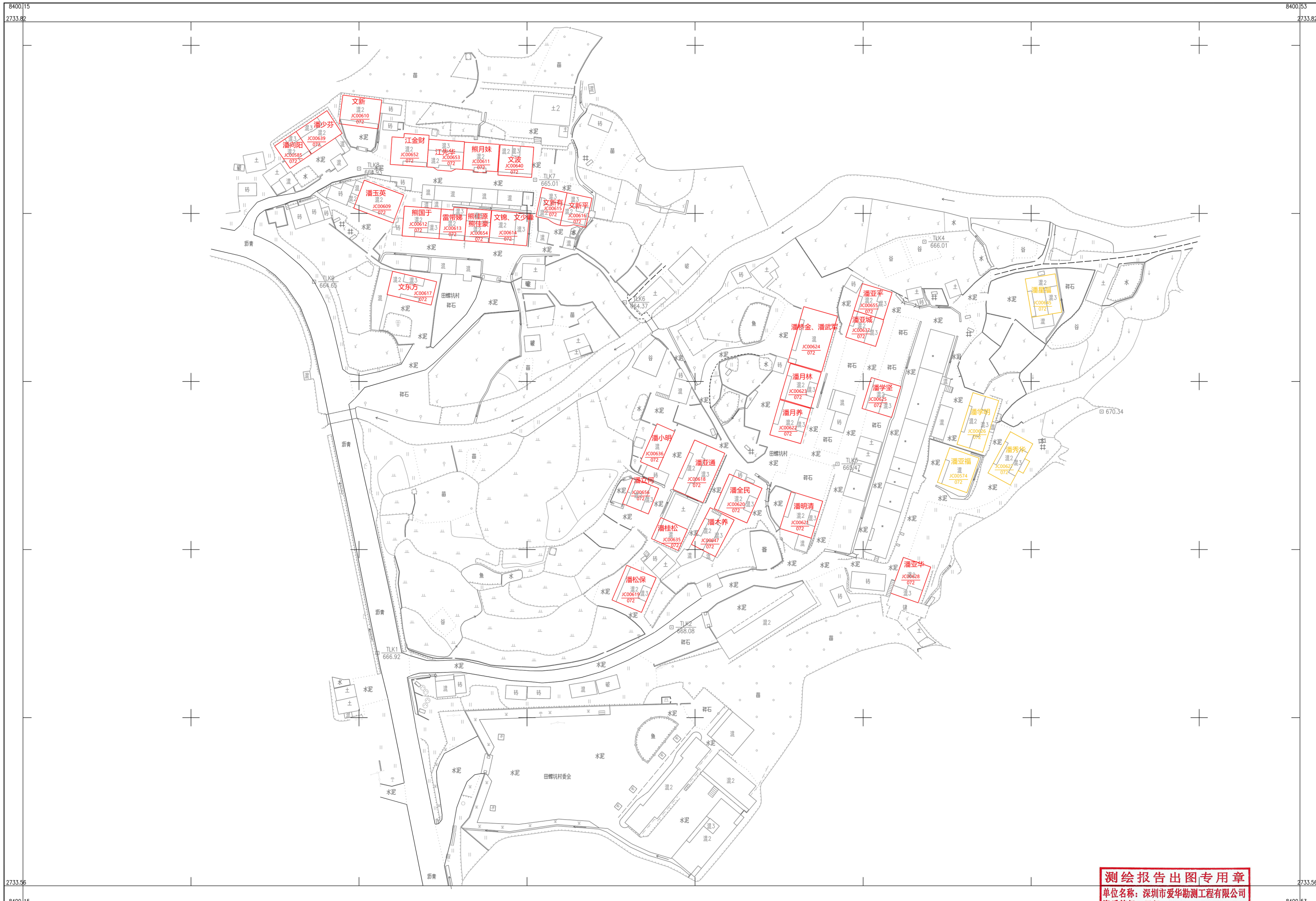
乳源县洛阳镇田螺坑村委会田螺村宅基地和集体建设用地房地一体确权登记调查结果及首次登记公示明细表



序号	宗地代码	权利人	不动产单元号	宅基地面积	房屋幢号	总套数	总层数	所在层	房屋结构	竣工时间	建筑面积	共有面积	备注
1	JC00639	潘少芬	440232008015JC00639F00010001	89.81	1幢	1	3	1~3	混合结构	2001/03/01	192.31	0.00	
2	JC00609	潘玉英	440232008015JC00609F00010001	111.27	1幢	1	2	1~2	混合结构	1989/12/01	199.98	0.00	
3	JC00610	文新	440232008015JC00610F00010001	100.68	1幢	1	2	1~2	混合结构	1986/05/01	176.84	0.00	
4	JC00652	江金财	440232008015JC00652F00010001	99.36	1幢	1	2	1~2	混合结构	1995/08/01	185.17	0.00	
5	JC00653	江先华	440232008015JC00653F00010001	91.97	1幢	1	3	1~3	混合结构	/	207.48	0.00	
6	JC00611	熊月妹	440232008015JC00611F00010001	86.38	1幢	1	2	1~2	混合结构	1988/05/01	165.27	0.00	
7	JC00640	文波	440232008015JC00640F00010001	91.05	1幢	1	2	1~2	混合结构	1996/03/01	174.02	0.00	
8	JC00612	熊国于	440232008015JC00612F00010001	97.86	1幢	1	2	1~2	混合结构	1992/04/01	191.03	0.00	
9	JC00613	雷带娣	440232008015JC00613F00010001	70.99	1幢	1	2	1~2	混合结构	1999/06/01	138.66	0.00	
10	JC00654	熊佳源 熊佳豪	440232008015JC00654F00010001	69.91	1幢	1	3	1~3	混合结构	1999/03/01	151.55	0.00	熊佳源、熊佳豪共同共有
11	JC00614	文锦 文少峰	440232008015JC00614F00010001	107.87	1幢	1	3	1~3	混合结构	2000/10/01	235.60	0.00	文锦、文少峰共同共有
12	JC00615	文新有	440232008015JC00615F00010001	69.92	1幢	1	3	1~3	混合结构	1999/06/01	159.66	0.00	
13	JC00616	文新平	440232008015JC00616F00010001	69.92	1幢	1	3	1~3	混合结构	1999/06/01	160.49	0.00	
14	JC00617	文东方	440232008015JC00617F00010001	96.11	1幢	1	3	1~3	混合结构	2004/08/01	196.29	0.00	
15	JC00618	潘亚通	440232008015JC00618F00010001	157.32	1幢	1	3	1~3	混合结构	2004/05/01	382.84	0.00	7.32 82.84
16	JC00656	潘立何	440232008015JC00656F00010001	68.06	1幢	1	3	1~3	混合结构	/	147.98	0.00	
17	JC00619	潘松保	440232008015JC00619F00010001	106.74	1幢	1	2	1~2	混合结构	1993/06/01	202.59	0.00	
18	JC00647	潘木养	440232008015JC00647F00010001	96.05	1幢	1	3	1~3	混合结构	2002/07/01	228.25	0.00	
19	JC00620	潘全民	440232008015JC00620F00010001	119.59	1幢	1	2	1~2	混合结构	2002/12/01	228.25	0.00	
20	JC00621	潘明清	440232008015JC00621F00010001	112.90	1幢	1	2	1~2	混合结构	1999/04/01	221.94	0.00	
21	JC00622	潘月养	440232008015JC00622F00010001	103.51	1幢	1	2	1~2	混合结构	1992/05/01	201.10	0.00	
22	JC00623	潘月林	440232008015JC00623F00010001	104.65	1幢	1	2	1~2	混合结构	2002/06/01	203.24	0.00	
23	JC00624	潘桥金 潘武军	440232008015JC00624F00010001	179.15	1幢	1	1	1	混合结构	2010/09/01	163.73	0.00	潘桥金、潘武军共同共有
24	JC00637	潘亚城	440232008015JC00637F00010001	77.42	1幢	1	3	1~3	混合结构	2003/11/01	172.68	0.00	
25	JC00625	潘学坚	440232008015JC00625F00010001	88.31	1幢	1	3	1~3	混合结构	2009/02/01	185.07	0.00	
26	JC00628	潘亚华	440232008015JC00628F00010001	97.66	1幢	1	3	1~3	混合结构	1991/01/01	223.00	0.00	
27	JC00635	潘桂松	440232008015JC00635F00010001	59.68	1幢	1	1	1	混合结构	1994/06/01	52.82	0.00	
28	JC00636	潘小明	440232008015JC00636F00010001	70.34	1幢	1	1	1	混合结构	2004/09/01	70.34	0.00	
29	JC00585	潘向阳	440232008015JC00585F00010001	62.20	1幢	1	2	1~2	混合结构	2001/03/01	127.34	0.00	

乳源县房地一体洛阳镇田螺坑村委会田螺坑村公示图


2733.563-38400.150



深圳市爱华勘测工程有限公司

2000 国家大地坐标系, 1985 国家高程基准, 等高距 1 米, 中央子午线 114 度。  
 GBT 20257.1 - 2007 国家基本比例尺地图图式 第 1 部分:  
 1: 500, 1: 1000, 1: 2000 地形图图式。  
 2019 年 11 月制图。

1:500



**测绘报告出图专用章**  
 单位名称: 深圳市爱华勘测工程有限公司  
 资质等级: 甲级  
 资质证书编号: 4400370  
 国家测绘地理信息局监制

注: 测量员: 钟昌和 绘图员: 胡永樊 检查员: 段日生