

乳源县洛阳镇田螺坑村委会洋洞村宅基地和集体建设用地房地一体确权登记调查结果及首次登记公示明细表

测绘报告出图专用章

单位名称: 深圳市爱华勘测工程有限公司

资质等级: 甲级

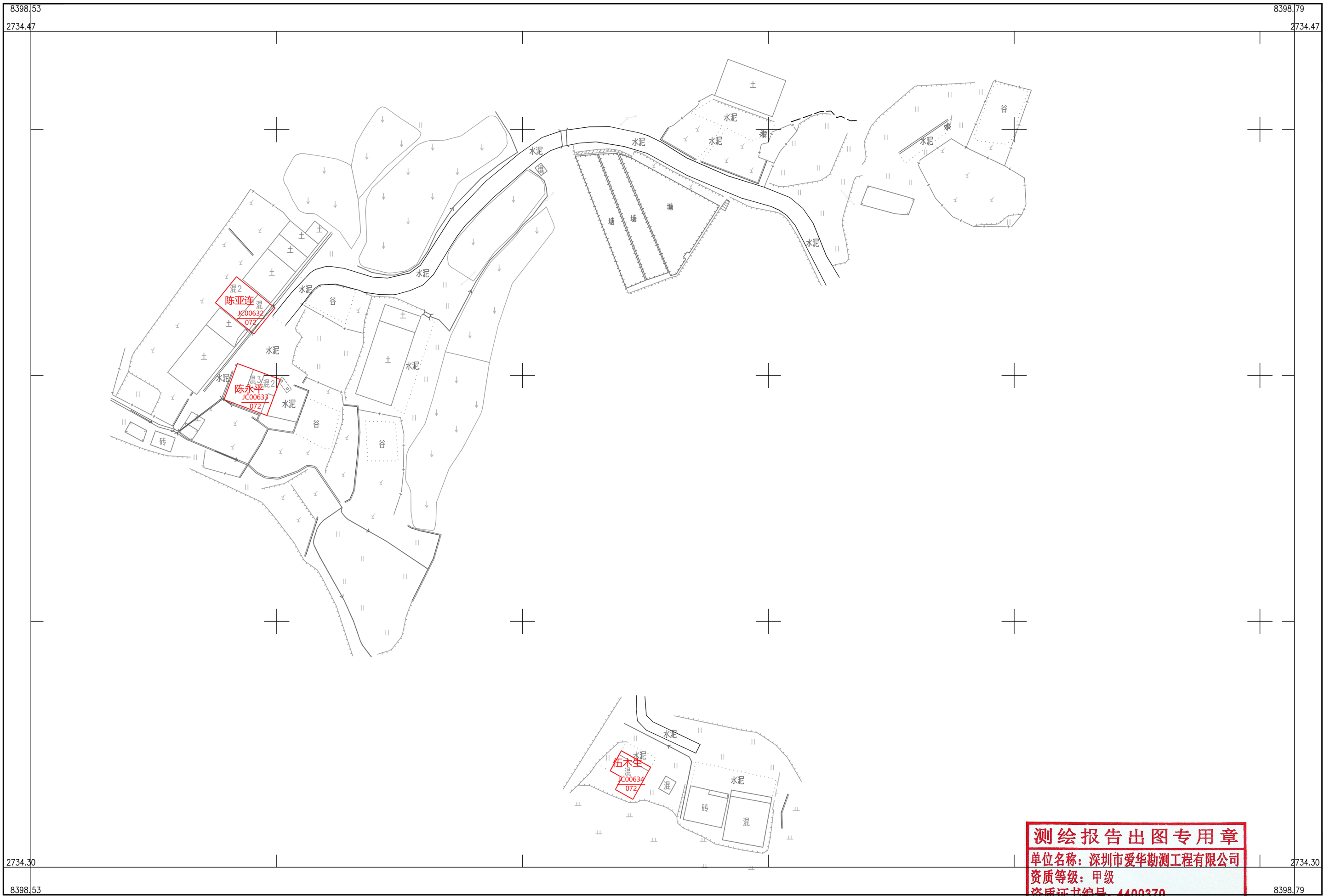
资质证书编号: 4400370

国家测绘地理信息局监制

序号	宗地代码	权利人	不动产单元号	宅基地面积	房屋幢号	总套数	总层数	所在层	房屋结构	竣工时间	建筑面积	共有面积	备注
1	JC00629	刘美良	440232008015JC00629F00010001	88.79	1幢	1	3	1~3	混合结构	2015/06/01	192.32	0.00	
2	JC00630	刘建华	440232008015JC00630F00010001	114.72	1幢	1	3	1~3	混合结构	2015/08/01	219.67	0.00	
3	JC00644	潘全娣	440232008015JC00644F00010001	88.08	1幢	1	2	1~2	混合结构	2018/02/01	128.74	0.00	
4	JC00632	陈亚连	440232008015JC00632F00010001	68.81	1幢	1	2	1~2	混合结构	2017/02/01	98.62	0.00	
5	JC00633	陈永平	440232008015JC00633F00010001	72.66	1幢	1	2	1~2	混合结构	2014/09/01	145.66	0.00	
6	JC00634	伍木生	440232008015JC00634F00010001	43.47	1幢	1	1	1	混合结构	2018/10/01	37.30	0.00	

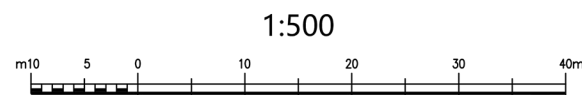
乳源县房地一体洛阳镇田螺坑村委会洋洞村公示图（一）

2734.300-38398.533



深圳市爱华勘测工程有限公司

2000 国家大地坐标系, 1985 国家高程基准, 等高距 1 米, 中央子午线 114 度。
GBT 20257.1 - 2007 国家基本比例尺地图图式 第 1 部分:
1: 500, 1: 1000, 1: 2000 地形图图式。
2019 年 11 月制图。

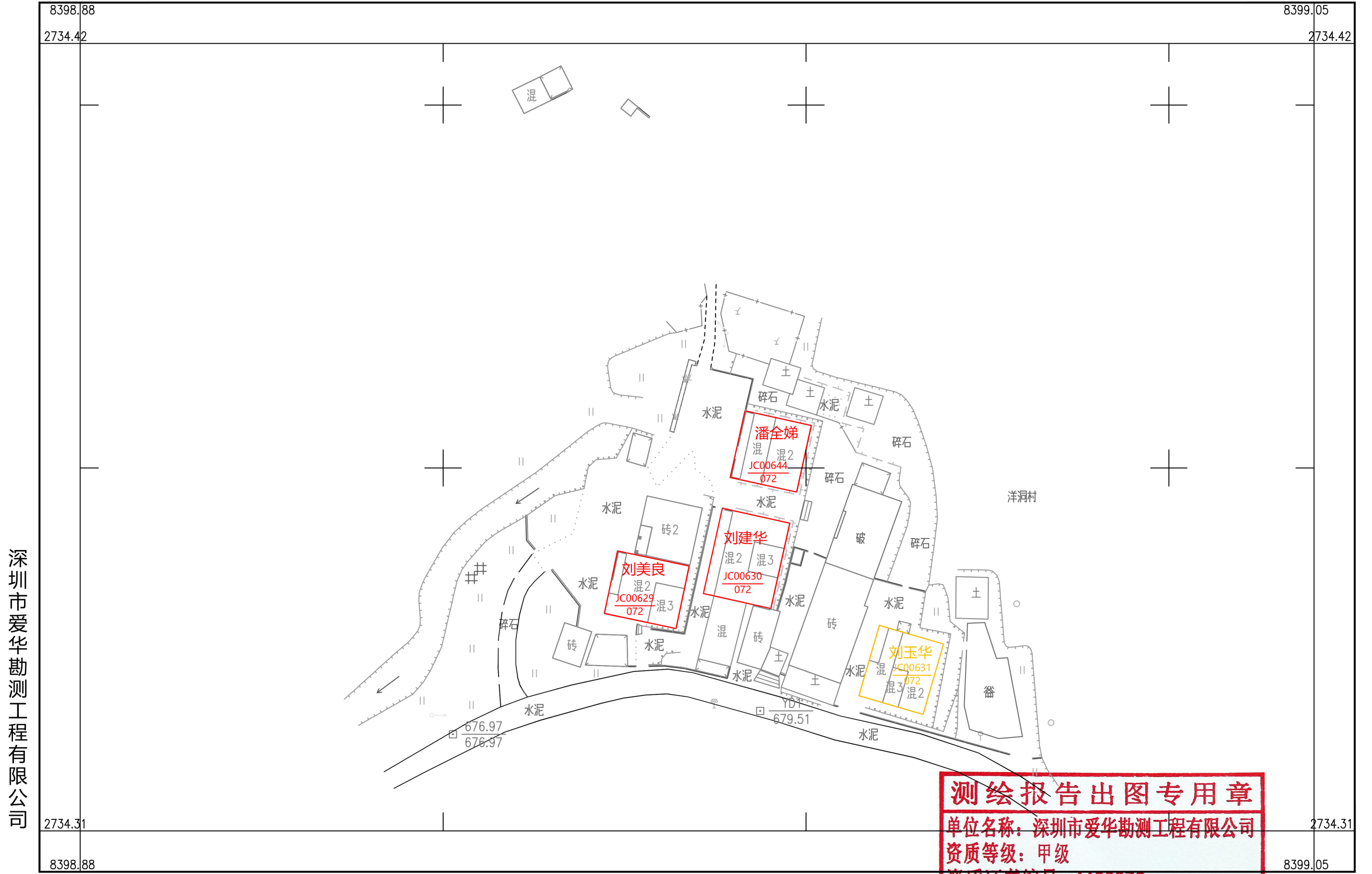


测绘报告出图专用章
单位名称: 深圳市爱华勘测工程有限公司
资质等级: 甲级
资质证书编号: 4400370
国家测绘地理信息局监制

附注: 测量员: 钟景和 绘图员: 胡永攀 检查员: 段日生

乳源县房地一体洛阳镇田螺坑村委会洋洞村公示图(二)

2734.308-38398.881



深圳市爱华勘测工程有限公司

测绘报告出图专用章
单位名称：深圳市爱华勘测工程有限公司
资质等级：甲级
资质证书编号：4400370
附注：测量员：钟昌和 绘图员：胡永樊 检查员：段日生
国家测绘地理信息局监制

2000 国家大地坐标系, 1985 国家高程基准, 等高距 1 米, 中央子午线 114 度。
GBT 20257.1 - 2007 国家基本比例尺地图图式 第 1 部分:
1: 500, 1: 1000, 1: 2000 地形图图式。
2019 年 11 月制图。

